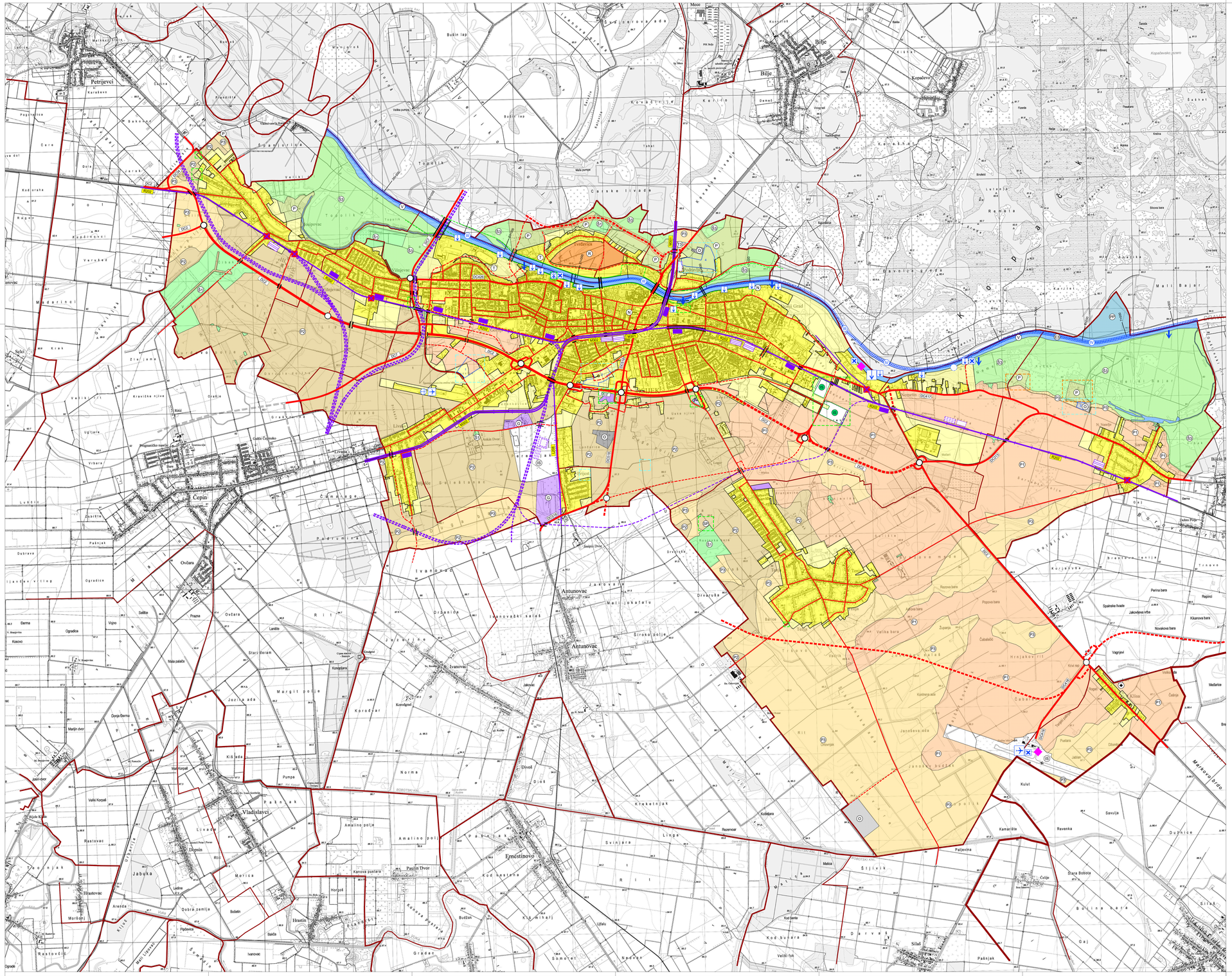

IZMJENE I DOPUNE PROSTORNOG PLANA UREĐENJA GRADA OSIJEKA

Nositelj izrade prostornog plana:
GRAD OSIJEK
GRADSKO VIJEĆE I ZA PROSTORNO UREĐENJE, GRADITELJSTVO I ZAŠTITU OKOLIŠA

Stručni izrađivač prostornog plana:
PLANIMETAR d.o.o.
Pučki 75, Gornji Dragonožec

1. KORIŠTENJE I NAMJENA POVRŠINA

0 500m 1000m 1500m 2000m 2500m

25 ha

TUMAČ ZNAKOVLJA

GRANICE

TERITORIJALNE I STATISTIČKE GRANICE

- ŽUPANIJSKA GRANICA
- OPĆINSKA / GRADSKA GRANICA
- GRANICA NASELJA
- OBUHVAT PROSTORNOG PLANA

OSTALE GRANICE

- GRAĐEVINSKO PODRUČJE - IZGRAĐENI DIO
- GRAĐEVINSKO PODRUČJE - NEIZGRAĐENI DIO
- GRAĐEVINSKO PODRUČJE - NEUREĐENI DIO
- PROSTORI ZAHVATA NEPOSREDNE PROVEDBE PROSTORNOG PLANA OSJEČKO - BARANJSKE ŽUPANIJE
  1. POVRŠINA GOSPODARSKE NAMJENE
  2. POVRŠINA JAVNE I DRUŠTVENE NAMJENE - ZDRAVSTVENE
  3. DIO LOKACIJE GOSPODARENJA OTPADOM "SARVAŠ"
  4. POVRŠINE ZA SMJEŠTAJ SUNČANE I AGROSUNČANE ELEKTRANE
  OBJEKTI OD ZNAČAJA
- PROSTOR ZAHVATA NEPOSREDNE PROVEDBE PROSTORNOG PLANA UREĐENJA GRADA OSIJEKA - DIO ZAHVATA GOSPODARENJA OTPADOM U GRADU OSIJEKU KOJIM CE I BITI PRIPILAGOĐEN NJEGOVOM OBLIKOVANJU
  POVRŠINA ZA SMJEŠTAJ SUNČANE ELEKTRANE

PROSTORI / POVRŠINE ZA RAZVOJ I UREĐENJE

POSTOJEĆE PLANIRANO

POVRŠINA NASELJA - GRAĐEVINSKO PODRUČJE NASELJA

- IZGRAĐENI DIO GRAĐEVINSKOG PODRUČJA NASELJA
- VODNA POVRŠINA
  - IZGRAĐENI DIO GRAĐEVINSKOG PODRUČJA NASELJA
- NEIZGRAĐENI DIO GRAĐEVINSKOG PODRUČJA NASELJA
- NEUREĐENI DIO GRAĐEVINSKOG PODRUČJA NASELJA
- GOSPODARSKA NAMJENA
  - IZGRAĐENI DIO GRAĐEVINSKOG PODRUČJA NASELJA
- GOSPODARSKA NAMJENA
  - NEIZGRAĐENI DIO GRAĐEVINSKOG PODRUČJA NASELJA
- (G) POVRŠINE INFRASTRUKTURNIH SUSTAVA - SUNČANE ELEKTRANE
  - NEIZGRAĐENI DIO GRAĐEVINSKOG PODRUČJA NASELJA
- (T) UGOSTITELJSKO-TURISTIČKA NAMJENA
- (N) POSEBNA NAMJENA
- IZDVOJENI DIO GRAĐEVINSKOG PODRUČJA NASELJA

IZDVOJENA GRAĐEVINSKA PODRUČJA IZVAN NASELJA

- (O) GOSPODARSKA NAMJENA
- (T2) UGOSTITELJSKO-TURISTIČKA NAMJENA
  kamp -T3
- (O) (O) OTPAD
- (◆) GROBLJE

POVRŠINE IZVAN GRAĐEVINSKIH PODRUČJA

- (P1) OSOBITO VRIJEDNO OBRADIVO TLO
- (P2) VRIJEDNO OBRADIVO TLO
- (P3) OSTALA OBRADIVA TLA
- (Š1) ŠUMA GOSPODARSKE NAMJENE
- (Š3) ŠUMA POSEBNE NAMJENE
- (P) OSTALO POLJOPRIVREDNO TLO
- (V) VODNA POVRŠINA
- (IS) POVRŠINE INFRASTRUKTURNIH SUSTAVA
- (R) REZERVNA POVRŠINA ZA BUDUĆI RAZVOJ NASELJA
- (P3) NAMJENA SE UTVRĐUJE U PRPPO PARK PRIRODE KOPAČKI RIT
- (E3) EKSPLOATACIJSKA POLJA MINERALNIH SIROVINA
- (SP) SPOMEN-PARK ROSINJAČA
- PLANSKI KORIDOR

IZMJENE I DOPUNE PLANA

- USKLAĐENE S PROSTORNIM PLANOM OSJEČKO-BARANJSKE ŽUPANIJE
- UGRAĐENO NA TEMELJU INICIJATIVA UKLJUČUJUĆI I PROŠIRENJE GPN-A
- REVIDIRANO U ODNOSU NA STANJE U PROSTORU

PROMET

POSTOJEĆE PLANIRANO

CESTOVNI PROMET

- DC2 DRŽAVNA ČETVEROTRAČNA BRZA CESTA
- DC7 OSTALE DRŽAVNE CESTE
- VAŽNIJE NERAZRSTANE CESTE
- MOST (NADVOŽNJAK-PODVOŽNJAK)
- RASKRIŽJE CESTA U DVIJE RAZINE
- VAŽNIJA BICIKLISTIČKA INFRASTRUKTURA

ŽELJEZNIČKI PROMET

- M301 DJELOMIČNO ŽELJEZNIČKA PRUGA ZA MEĐUNARODNI PROMET
- R202 ALTERNATIVNI KORIDOR ŽELJEZNIČKE PRUGE ZA MEĐUNARODNI PROMET
- R202 ŽELJEZNIČKA PRUGA ZA REGIONALNI PROMET
- L209 ŽELJEZNIČKA PRUGA ZA LOKALNI PROMET
- ŽELJEZNIČKA PRUGA ZA POSEBAN PROMET
- MOST (PODVOŽNJAK-NADVOŽNJAK)
- PUTNIČKI MEĐUMJESNI KOLODVOR
- RASPOREDNI KOLODVOR
- STAJALIŠTE
- PTS PUTNIČKO-TEHNIČKA STANICA
- CESTOVNI PRIJELAZ U JEDNOJ RAZINI
- KONTEJNERSKI TERMINAL

RIČNI PROMET

- RIČNA DRŽAVNA LUKA
- PRISTANIŠTE
- PUTNIČKA LUKA ŽUPANIJSKOG ZNAČAJA
- SIDRIŠTE
- REMONTNO BRODOGRADILIŠTE
- IV MEĐUNARODNI PLOVNI PUT IV KLASE
- III MEĐUNARODNI PLOVNI PUT III KLASE
- GRANIČNI RIČNI PRIJELAZ

ZRAČNI PROMET

- MEĐUNARODNI AERODROM
- OSTALI AERODROMI
- LETJELIŠTE
- GRANIČNI ZRAČNI PRIJELAZ

INTEGRALNI TRANSPORT

- ROBNO-TRANSPORTNO SREDIŠTE

Županija: OSJEČKO - BARANJSKA ŽUPANIJA	KONAČNI PRIJEDLOG PLANA
Grad: OSIJEK	
Naziv prostornog plana: IZMJENE I DOPUNE PROSTORNOG PLANA UREĐENJA GRADA OSIJEKA	
Naziv kartографског prikaza: KORIŠTENJE I NAMJENA POVRŠINA	
Broj kartографског prikaza: 1.	Mjerilo kartографског prikaza: 1 : 25000
Odluka predstavničkog tijela o izradi plana: "Službeni glasnik Grada Osijeka" br. 17/23	Odluka predstavničkog tijela o donošenju plana: "Službeni glasnik Grada Osijeka" br.
Javna rasprava (datum objave): Dnevna novina „Glas Slavonije" – 26.6.2026. Web stranica Grada Osijeka – 26.6.2026. Oglasna ploča Grada Osijeka – 26.6.2026.	Javni uvid održan od: 4. srpnja 2026. do: 2. kolovoza 2026.
Pečat tijela odgovornog za provođenje javne rasprave:	Odgovorna osoba za provođenje javne rasprave: Livio Međurečan, mag.ing.aedif. (ime, prezime i potpis)
Suglasnost na plan prema članku 107. Zakona o prostornom uređenju (NN br. 153/13, 65/17, 114/18, 39/19, 98/19 i 67/23) sukladno članku 236. Zakona o prostornom uređenju (NN br. 155/23): Broj suglasnosti KLASA: UR.BROJ: datum:	
Pravna osoba/tijelo koje je izradilo plan: PLANIMETAR d.o.o. Gornji Dragonožec, Pučki 75	PLANIMETAR d.o.o. PUČKI 75 GORNJI DRAGONOŽEC
Pečat pravne osoba/tijela koje je izradilo plan: PLANIMETAR d.o.o. Gornji Dragonožec	Odgovorna osoba: Romana Di Giusto, dipl.ing.arh. Mladen Kardum, ing.građ. (ime, prezime i potpis)
Odgovorni voditelj izrade Plana: Romana Di Giusto, dipl.ing.arh.	ROMANA DI GIUSTO dipl.ing.arh. OVLAŠTENA ARHITEKTICA I URBANISTICA A-42 ebs
Stručni tim u izradi plana: 1. Romana Di Giusto, dipl.ing.arh. 2. Mladen Kardum, ing.građ. 3. Sandra Smiljanić, mag.ing.arch. 4. Mirsad Navrboc, struč.spec.ing.aedif. 5. Nikola Di Giusto, dipl.ing.el. 6. Ivka Kardum, dipl.oec. 7. Ivana Najman, dipl.iur.	
Pečat predstavničkog tijela:	Predsjednik predstavničkog tijela: prof.dr.sc. Tihomir Florijančić, v.r. (ime, prezime i potpis)
Istovjetnost ovog prostornog plana s izvornikom ovjerava: (ime, prezime i potpis)	Pečat nadležnog tijela:

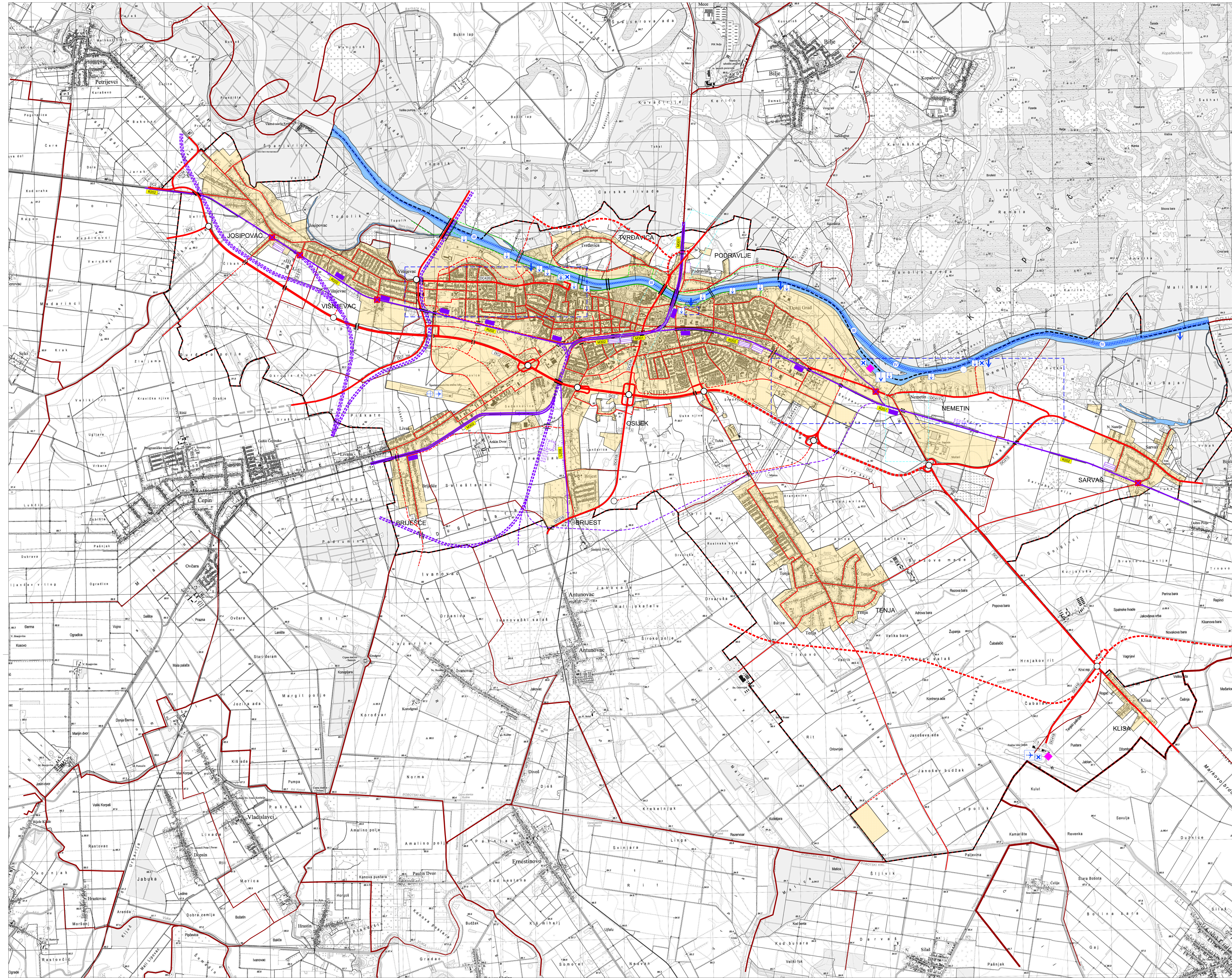

IZMJENE I DOPUNE PROSTORNOG PLANA UREĐENJA GRADA OSIJEKA

Nositelj izrade prostornog plana:
GRAD OSIJEK
UPRAVNI ODJEL ZA PROSTORNO UREĐENJE, GRADITELJSTVO I ZAŠTITU OKOLIŠA

Stručni izrađivač prostornog plana:
PLANIMETAR d.o.o.
Pučki 75, Gornji Dragonožec

2.1.1. 2. INFRASTRUKTURNI SUSTAV
2.1. PROMET
2.1.1. CESTOVNI, ŽELJEZNIČKI, RIJEČNI I ZRAČNI PROMET

S | 0 500m 1000m 1500m 2000m 2500m | 25 ha

TUMAČ ZNAKOVLJA

GRANICE
TERITORIJALNE I STATISTIČKE GRANICE
- ŽUPANIJSKA GRANICA
- OPĆINSKA / GRADSKA GRANICA
- GRANICA NASELJA
- OBUHVAT PROSTORNOG PLANA

OSTALE GRANICE
- GRAĐEVINSKO PODRUČJE
- VODNA POVRŠINA

PROMET
POSTOJEĆE PLANIRANO
CESTOVNI PROMET
- DC2 DRŽAVNA ČETVEROTRAČNA BRZA CESTA
- DC7 OSTALE DRŽAVNE CESTE
- VAŽNIJE NERAZVRSTANE CESTE
- MOST (NADVOŽNJAK-PODVOŽNJAK)
- RASKRIŽJE CESTA U DVIJE RAZINE
- VAŽNIJA BICIKLISTIČKA INFRASTRUKTURA

ŽELJEZNIČKI PROMET
- M301 OSTALA ŽELJEZNIČKA PRUGA ZA MEĐUNARODNI PROMET
- ALTERNATIVNI KORIDOR OSTALE ŽELJEZNIČKE PRUGE ZA MEĐUNARODNI PROMET
- R202 ŽELJEZNIČKA PRUGA ZA REGIONALNI PROMET
- L209 ŽELJEZNIČKA PRUGA ZA LOKALNI PROMET
- ŽELJEZNIČKA PRUGA ZA POSEBAN PROMET
- MOST (PODVOŽNJAK-NADVOŽNJAK)
- PUTNIČKI MEĐUMJESNI KOLODVOR
- RASPOREDNI KOLODVOR
- STAJALIŠTE
- PTS PUTNIČKO-TEHNIČKA STANICA
- CESTOVNI PRIJELAZ U JEDNOJ RAZINI
- KONTEJNERSKI TERMINAL

RIJEČNI PROMET
- RIJEČNA DRŽAVNA LUKA
- PRISTANIŠTE
- PUTNIČKA LUKA ŽUPANIJSKOG ZNAČAJA
- SIDRIŠTE
- REMONTNO BRODOGRADILIŠTE
- MEĐUNARODNI PLOVNI PUT IV KLASE
- MEĐUNARODNI PLOVNI PUT III KLASE
- GRANIČNI RIJEČNI PRIJELAZ

ZRAČNI PROMET
- MEĐUNARODNI AERODROM
- OSTALI AERODROMI
- LETJELIŠTE
- GRANIČNI ZRAČNI PRIJELAZ

INTEGRALNI TRANSPORT
- ROBNO-TRANSPORTNO SREDIŠTE

IZMJENE I DOPUNE PLANA
- UGRAĐENO TEMELJEM ZAHTJEVA JVP- HRVATSKE CESTE, LUČKA UPRAVA I I HRVATSKE ŽELJEZNICE
- USKLAĐENJE S PROSTORNIM PLANOM OSJEČKO-BARANJSKE ŽUPANIJE I ODLUKOM O RAZVRSTAVANJU JAVNIH CESTA

NAPOMENA: REDEFINIRANJE GP-a JE DETALJNO OZNAČENO NA KARTOGRAFSKIM PRIKAZIMA 1., 4.1.B., 4.4., 4.6. I 4.7. TE JE NA ODGOVARAJUĆI NAČIN PRIKAZANO NA SVIM OSTALIM KARTOGRAFSKIM PRIKAZIMA

Županija: OSJEČKO - BARANJSKA ŽUPANIJA — KONAČNI PRIJEDLOG PLANA
Grad: OSIJEK

Naziv prostornog plana:
IZMJENE I DOPUNE PROSTORNOG PLANA UREĐENJA GRADA OSIJEKA

Naziv kartografskog prikaza:
CESTOVNI, ŽELJEZNIČKI, RIJEČNI I ZRAČNI PROMET

Broj kartografskog prikaza: 2.1.1.	Mjerilo kartografskog prikaza: 1 : 25000
Odluka predstavničkog tijela o izradi plana: "Službeni glasnik Grada Osijeka" br. 17/23	Odluka predstavničkog tijela o donošenju plana: "Službeni glasnik Grada Osijeka" br.
Javna rasprava (datum objave): Dnevne novine „Glas Slavonije" – 26.6.2026. mpgi.gov.hr – 25.6.2026 Mrežne stranice Grada Osijeka – 26.6.2026. Oglasna ploča Grada Osijeka – 26.6.2026.	Javni uvid održan od: 4. srpnja 2026. do: 2. kolovoza 2026.
Pečat tijela odgovornog za provođenje javne rasprave:	Odgovorna osoba za provođenje javne rasprave: Livio Međurečan, mag.ing.aedif. (ime, prezime i potpis)

Suglasnost na plan prema članku 107. Zakona o prostornom uređenju (NN br. 153/13, 65/17, 114/18, 39/19, 98/19 i 67/23) sukladno članku 236. Zakona o prostornom uređenju (NN br. 155/25):
Broj suglasnosti KLASA: UR.BROJ: datum:

Pravna osoba/tijelo koje je izradilo plan:
PLANIMETAR d.o.o.
Gornji Dragonožec, Pučki 75

Pečat pravne osobe/tijela koje je izradilo plan: PLANIMETAR d.o.o. Gornji Dragonožec	Odgovorna osoba: Romana Di Giusto, dipl.ing.arh. Mladen Kardum, ing.građ. (ime, prezime i potpis)

Odgovorni voditelj izrade Plana:
Romana Di Giusto, dipl.ing.arh.

ROMANA DI GIUSTO dipl.ing.arh. OVLAŠTENA ARHITEKTICA URBANISTICA A-U 486

Stručni tim u izradi plana:
1. Romana Di Giusto, dipl.ing.arh.
2. Mladen Kardum, ing.građ.
3. Sandra Smiljanić, mag.ing.arch.
4. Mirsad Navrboc, struč.spec.ing.aedif.
5. Nikola Di Giusto, dipl.ing.el.
6. Ivka Kardum, dipl.oec.
7. Ivana Najman, dipl.iur.

Pečat predstavničkog tijela:	Predsjednik predstavničkog tijela: prof.dr.sc. Tihomir Florijančić, v.r. (ime, prezime i potpis)
Istovjetnost ovog prostornog plana s izvornikom ovjerava: (ime, prezime i potpis)	Pečat nadležnog tijela:

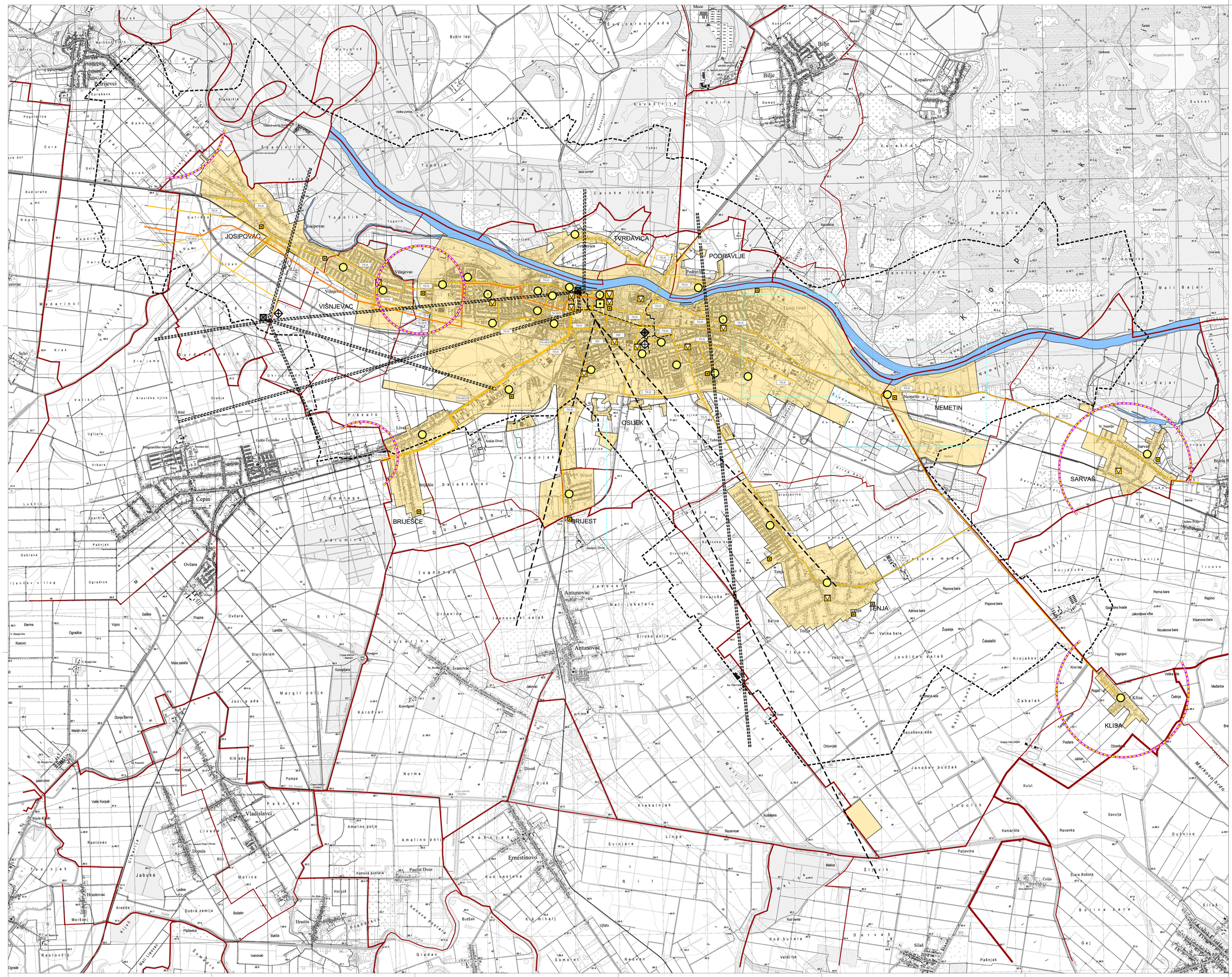

IZMJENE I DOPUNE PROSTORNOG PLANA UREĐENJA GRADA OSIJEKA

Nositelj izrade prostornog plana:
GRAD OSIJEK
UPRAVNI ODJEL ZA PROSTORNO UREĐENJE, GRADITELJSTVO I ZAŠTITU OKOLIŠA

Stručni izrađivač prostornog plana:
PLANIMETAR d.o.o.
Putki 75, Gornji Dragonožec

2.1.2.

2. INFRASTRUKTURNI SUSTAV
2.1. PROMET
2.1.2. POŠTA I ELEKTRONIČKE KOMUNIKACIJE

0 500m 1000m 1500m 2000m 2500m

25 ha

TUMAČ ZNAKOVLJA

GRANICE

TERITORIJALNE I STATISTIČKE GRANICE

- ŽUPANIJSKA GRANICA
- OPĆINSKA / GRADSKA GRANICA
- GRANICA NASELJA
- OBUHVAT PROSTORNOG PLANA

OSTALE GRANICE

- GRAĐEVINSKO PODRUČJE
- VODNA POVRŠINA

POŠTA I ELEKTRONIČKE KOMUNIKACIJE

POSTOJEĆE PLANIRANO

POŠTA

- POŠTANSKI CENTAR
- JEDINICA POŠTANSKE MREŽE

ELEKTRONIČKE KOMUNIKACIJE TELEFONSKE CENTRALE U NEPOKRETNOJ MREŽI

- TRANZITNA TELEFONSKA CENTRALA
- MJESNA TELEFONSKA CENTRALA
- PODRUČNA TELEFONSKA CENTRALA

ELEKTRONIČKA KOMUNIKACIJSKA INFRASTRUKTURA I POVEZANA OPREMA

- TK-M/S — MEĐUNARODNI SVJETLOVODNI KABELI
- TK-MG/S — MAGISTRALNI SVJETLOVODNI KABELI
- TK-K — KORISNIČKI I SPOJNI VOĐOVI I KANALI

ELEKTRONIČKE KOMUNIKACIJE U POKRETNOJ MREŽI

- SAMOSTOJEĆI REŠETKASTI ANTENSKI STUP S BAZNOM POSTAJOM
- PODRUČJE ZA SMJEŠTAJ SAMOSTOJEĆEG REŠETKASTOG ANTENSKOG STUPA

RADIO I TV SUSTAV VEZA

- RADIO ODAŠILAČKO SREDIŠTE
- RADIJSKI KORIDOR
- RR — RADIO RELEJNA VEZA
- TV ODAŠILJAČ

KABELSKA TV

- KTV GLAVNA POSTAJA
- KTV PRIJEMNI ANTENSKI SUSTAV
- KTV KABELSKA MREŽA (VOĐOVI I UREĐAJI)

IZMJENE I DOPUNE PLANA

- USKLAĐENJE S PROSTORNIM PLANOM OSJEČKO-BARANJSKE ŽUPANIJE

NAPOMENA: REDEFINIRANJE GP-a JE DETALJNO OZNAČENO NA KARTOGRAFSKIM PRIKAZIMA 1., 4.1.B., 4.4., 4.6.1.4.7. TE JE NA ODGOVARAJUĆI NAČIN PRIKAZANO NA SVIM OSTALIM KARTOGRAFSKIM PRIKAZIMA

Županija: OSJEČKO - BARANJSKA ŽUPANIJA	KONAČNI PRIJEDLOG PLANA
Grad: OSIJEK	
Naziv prostornog plana: IZMJENE I DOPUNE PROSTORNOG PLANA UREĐENJA GRADA OSIJEKA	
Naziv kartografskog prikaza: POŠTA I ELEKTRONIČKE KOMUNIKACIJE	
Broj kartografskog prikaza: 2.1.2.	Mjerilo kartografskog prikaza: 1 : 25000
Odluka predstavničkog tijela o izradi plana: "Službeni glasnik Grada Osijeka" br. 17/23	Odluka predstavničkog tijela o donošenju plana: "Službeni glasnik Grada Osijeka" br.
Javna rasprava (datum objave): Dnevne novine „Glas Slavonije" – 26.6.2026. nopg.gov.hr – 26.6.2026. Mrežne stranice Grada Osijeka – 26.6.2026. Oglasna ploča Grada Osijeka – 26.6.2026.	Javni uvid održan od: 4. srpnja 2026. do: 2. kolovoza 2026.
Pečat tijela odgovornog za provođenje javne rasprave:	Odgovorna osoba za provođenje javne rasprave: Livio Međurečan, mag.ing.aedif. (ime, prezime i potpis)
Suglasnost na plan prema članku 107. Zakona o prostornom uređenju (NN br. 153/13, 65/17, 114/18, 39/19, 98/19 i 67/23) sukladno članku 236. Zakona o prostornom uređenju (NN br. 155/25): Broj suglasnosti KLASA: UR.BROJ: datum:	
Pravna osoba/tijelo koje je izradilo plan: PLANIMETAR d.o.o. Gornji Dragonožec, Putki 75	PLANIMETAR d.o.o. PUČKI 75 GORNJI DRAGONOŽEC
Pečat pravne osobe/tijela koje je izradilo plan: PLANIMETAR d.o.o. Gornji Dragonožec	Odgovorna osoba: Romana Di Giusto, dipl.ing.arh. Mladen Kardum, ing.građ. (ime, prezime i potpis)
Odgovorni voditelj izrade Plana: Romana Di Giusto, dipl.ing.arh.	ROMANA DI GIUSTO dipl.ing.arh. OVLAŠTENA ARHITEKTICA URBANISTICA A-U 484
Stručni tim u izradi plana: 1. Romana Di Giusto, dipl.ing.arh. 2. Mladen Kardum, ing.građ. 3. Sandra Smiljanić, mag.ing.arch. 4. Mirsad Navrboc, struč.spec.ing.aedif. 5. Nikola Di Giusto, dipl.ing.el. 6. Ivka Kardum, dipl.oec. 7. Ivana Najman, dipl.iur.	
Pečat predstavničkog tijela:	Predsjednik predstavničkog tijela: prof.dr.sc. Tihomir Florijančić, v.r. (ime, prezime i potpis)
Istovjetnost ovog prostornog plana s izvornikom ovjerava: (ime, prezime i potpis)	Pečat nadležnog tijela:

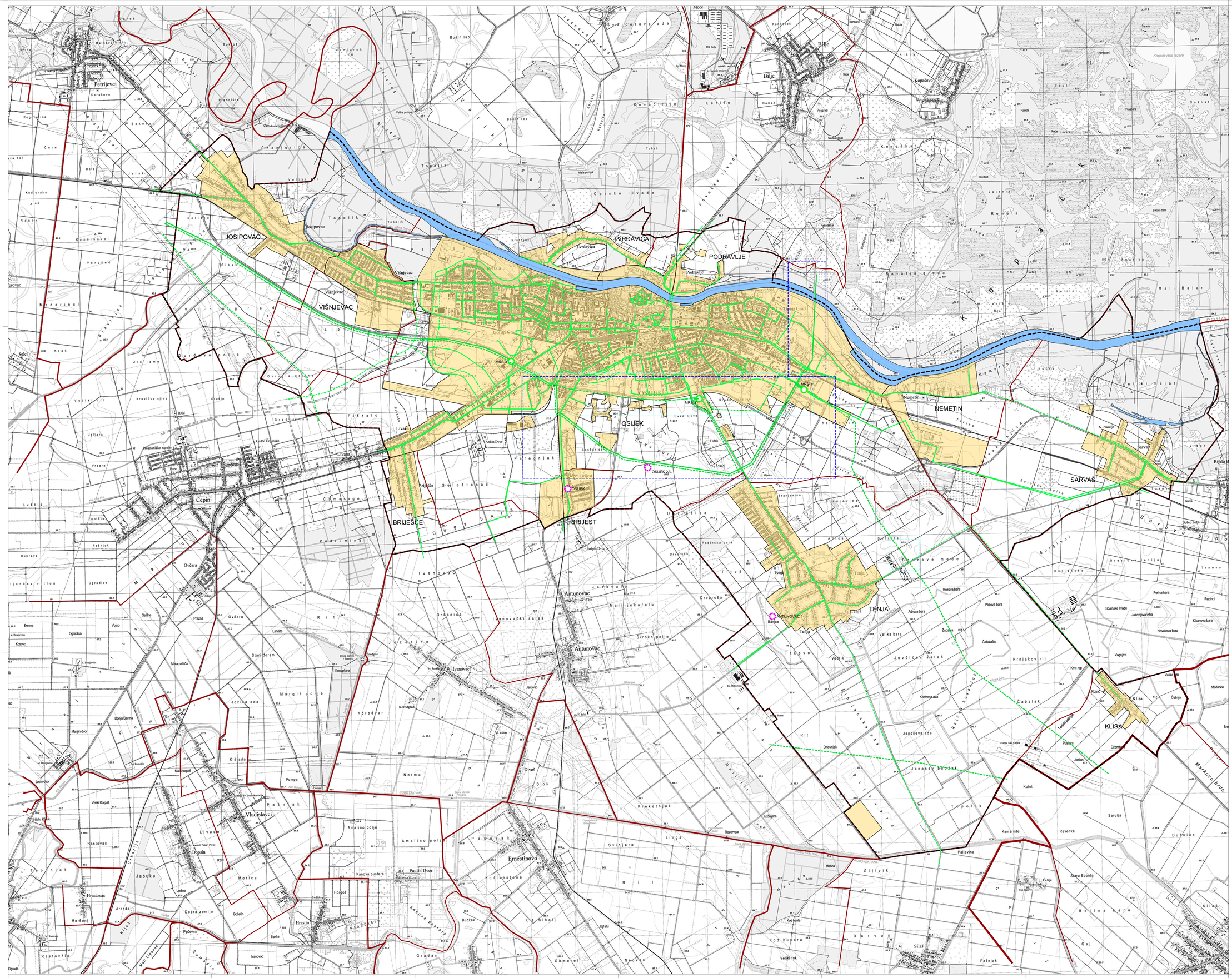

IZMJENE I DOPUNE PROSTORNOG PLANA UREĐENJA GRADA OSIJEKA

Nositelj izrade prostornog plana:
GRAD OSIJEK
UPRAVNI ODJEL ZA PROSTORNO UREĐENJE, GRADITELJSTVO I ZAŠTITU OKOLIŠA

Stručni izrađivač prostornog plana:
PLANIMETAR d.o.o.
Putki 75, Gornji Dragonožec

2.2.1.

2. INFRASTRUKTURNI SUSTAV
2.2. ENERGETSKI SUSTAV
2.2.1. CIJEVNI TRANSPORT PLINA

0 500m 1000m 1500m 2000m 2500m

25 ha

TUMAČ ZNAKOVLJA

GRANICE

TERITORIJALNE I STATISTIČKE GRANICE

- ŽUPANIJSKA GRANICA
- OPĆINSKA / GRADSKA GRANICA
- GRANICA NASELJA
- OBUHVAT PROSTORNOG PLANA

OSTALE GRANICE

- GRAĐEVINSKO PODRUČJE
- VODNA POVRŠINA

ENERGETSKI SUSTAV

POSTOJEĆE PLANIRANO

CIJEVNI TRANSPORT PLINA

- MAGISTRALNI PLINOVOD
- PLINOVOD VAN FUNKCIJE
- VAŽNIJI LOKALNI PLINOVOD
- MJERNO-REDUKCIJSKA STANICA

NEAKTIVNA ILI NAPUŠTENA BUŠOTINA NA UGLJIKOVODIKE
OSIJEK 1 - neaktivna bušotina
OSIJEK ZAL - neaktivna bušotina
ANTUNOVAC 1 - napuštena bušotina

IZMJENE I DOPUNE PLANA

- USKLAĐENJE S PROSTORNIM PLANOM OSJEČKO-BARANJSKE ŽUPANIJE
- KOREKCIJA TRASE PLINOVODA TEMELJEM ZAHTJEVA JVP-PLINACRO

NAPOMENA: REDEFINIRANJE GP-a JE DETALJNO OZNAČENO NA KARTOGRAFSKIM PRIKAZIMA 1., 4.1.B., 4.4., 4.6.I.4.7. TE JE NA ODGOVARAJUĆI NAČIN PRIKAZANO NA SVIM OSTALIM KARTOGRAFSKIM PRIKAZIMA.

Županija: OSJEČKO - BARANJSKA ŽUPANIJA — KONAČNI PRIJEDLOG PLANA

Grad: OSIJEK

Naziv prostornog plana: IZMJENE I DOPUNE PROSTORNOG PLANA UREĐENJA GRADA OSIJEKA

Naziv kartографskog prikaza: CIJEVNI TRANSPORT PLINA

Broj kartографskog prikaza: 2.2.1.	Mjerilo kartографskog prikaza: 1 : 25000
Odluka predstavničkog tijela o izradi plana: "Službeni glasnik Grada Osijeka" br. 17/23	Odluka predstavničkog tijela o donošenju plana: "Službeni glasnik Grada Osijeka" br.
Javna rasprava (datum objave): Dnevni list "Glas Slavonije" – 26.6.2026. mpg.gov.hr – 24.6.2026. Mrežne stranice Grada Osijeka – 26.6.2026. Oglasna ploča Grada Osijeka – 26.6.2026.	Javni uvid održan od: 4. srpnja 2026. do: 2. kolovoza 2026.
Pečat tijela odgovornog za provođenje javne rasprave:	Odgovorna osoba za provođenje javne rasprave: Livio Međurečan, mag.ing.aedif. (ime, prezime i potpis)

Suglasnost na plan prema članku 107. Zakona o prostornom uređenju (NN br. 153/13, 65/17, 114/18, 39/19, 98/19 i 67/23) sukladno članku 236. Zakona o prostornom uređenju (NN br. 15/25):
Broj suglasnosti KLASA: UR.BROJ: datum:

Pravna osoba/tijelo koje je izradilo plan: PLANIMETAR d.o.o. Gornji Dragonožec, Putki 75	PLANIMETAR d.o.o. PUČKI 75 GORNJI DRAGONOŽEC
Pečat pravne osobe/tijela koje je izradilo plan: PLANIMETAR d.o.o. Gornji Dragonožec	Odgovorna osoba: Romana Di Giusto, dipl.ing.arh. Mladen Kardum, ing.građ. (ime, prezime i potpis)
Odgovorni voditelj izrade Plana: Romana Di Giusto, dipl.ing.arh.	ROMANA DI GIUSTO mag.ing.arh. OVLAŠTENA ARHITEKTICA URBANISTICA A-U 484
Stručni tim u izradi plana: 1. Romana Di Giusto, dipl.ing.arh. 2. Mladen Kardum, ing.građ. 3. Sandra Smiljanić, mag.ing.arch. 4. Mirsad Navrboc, struč.spec.ing.aedif. 5. Nikola Di Giusto, dipl.ing.el. 6. Ivka Kardum, dipl.oec. 7. Ivana Najman, dipl.iur.	
Pečat predstavničkog tijela:	Predsjednik predstavničkog tijela: prof.dr.sc. Tihomir Florijančić, v.r. (ime, prezime i potpis)
Istovjetnost ovog prostornog plana s izvornikom ovjerava: (ime, prezime i potpis)	Pečat nadležnog tijela:

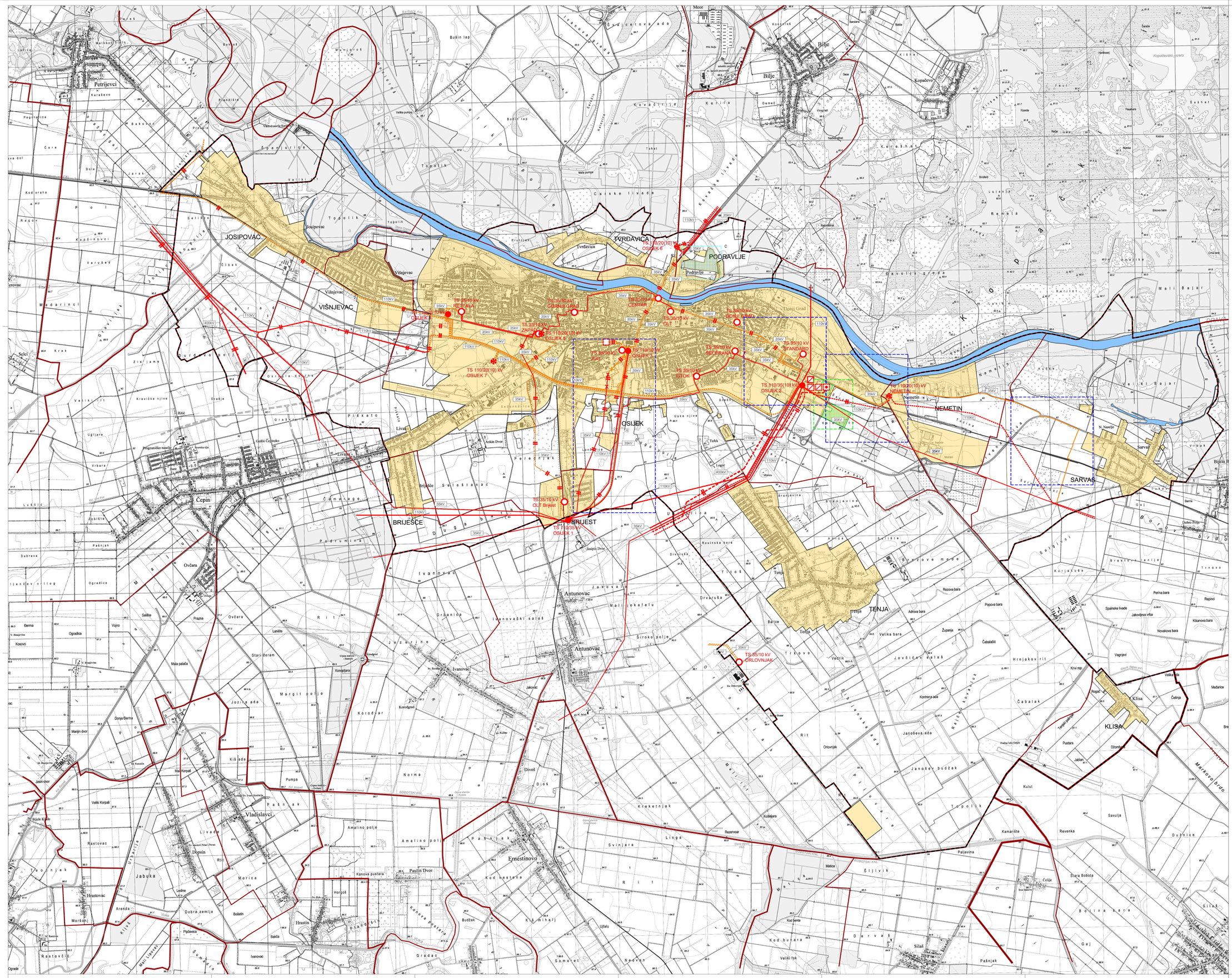

IZMJENE I DOPUNE PROSTORNOG PLANA UREĐENJA GRADA OSIJEKA

Nositelj izrade prostornog plana:
GRAD OSIJEK
UPRAVNI ODJEL ZA PROSTORNO UREĐENJE, GRADITELJSTVO I ZAŠTITU OKOLIŠA

Stručni izrađivač prostornog plana:
PLANIMETAR d.o.o.
Putkı 75, Gornji Dragonožec

2.2.2.	2. INFRASTRUKTURNI SUSTAV 2.2. ENERGETSKI SUSTAV 2.2.2. ELEKTROENERGETIKA

0 500m 1000m 1500m 2000m 2500m

25 ha

TUMAČ ZNAKOVLJA

GRANICE

TERITORIJALNE I STATISTIČKE GRANICE

- ŽUPANIJSKA GRANICA
- OPĆINSKA / GRADSKA GRANICA
- GRANICA NASELJA
- OBUHVAT PROSTORNOG PLANA

OSTALE GRANICE

- GRAĐEVINSKO PODRUČJE
- VODNA POVRŠINA

PROSTOR ZAHVATA NEPOSREDNE PROVEDBE PROSTORNOG PLANA OSJEČKO - BARANJSKE ŽUPANIJE POVRŠINE I GRAĐEVINE DRŽAVNOG ZNAČAJA
POSTOJEĆE PLANIRANO

- POVRŠINA ZA SMJEŠTAJ SUNČANE ELEKTRANE
- POVRŠINA ZA SMJEŠTAJ AGROSUNČANE ELEKTRANE

PROSTOR ZAHVATA NEPOSREDNE PROVEDBE PROSTORNOG PLANA UREĐENJA GRADA OSIJEKA UNUTAR OBUHVATA GUP-A NA SNAGI DO STUPANJA NA SNAGU GUP-A GRADA OSIJEKA KOJIM ĆE BITI PRIKLJUČEN NJEGOVOM OBUHVATU
POSTOJEĆE PLANIRANO

- POVRŠINA ZA SMJEŠTAJ SUNČANE ELEKTRANE

ELEKTROENERGETIKA — NA SNAGI DO STUPANJA NA SNAGU GUP-A GRADA OSIJEKA KOJIM ĆE
POSTOJEĆE PLANIRANO

PROIZVODNI UREĐAJI

- TERMOELEKTRANA TOPLANA

TRANSFORMATORSKA I RASKLOPNA POSTROJENJA

- RASKLOPNO POSTROJENJE
- ELEKTROVUČNO POSTROJENJE
- TS 110/35/10 kV I TS 110/20/10 kV
- TS 35/10 kV

ELEKTROPRIJENOSNI UREĐAJI

- 400kV — DALEKOVOD 400 kV
- 110kV — DALEKOVOD 110 kV - KABELSKI
- 110kV — DALEKOVOD 110 kV - ZRAČNI
- DALEKOVOD 110 kV - ZRAČNI - UKIDANJE
- 35kV — DALEKOVOD 35 (20) kV - KABELSKI
- 35kV — DALEKOVOD 35 (20) kV - ZRAČNI
- DALEKOVOD 35 (20) kV - KABELSKI - UKIDANJE
- DALEKOVOD 35 (20) kV - ZRAČNI - UKIDANJE
- DVOSTRUKI DALEKOVOD

IZMJENE I DOPUNE PLANA

- USKLAĐENJE S PROSTORNIM PLANOM OSJEČKO-BARANJSKE ŽUPANIJE
- UGRAĐENO NA TEMELJU ZAHTJEVA JVP- HEP ODS
- UGRAĐENO NA TEMELJU INICIJATIVA

NAPOMENA: REDEFINIRANJE GP-a JE DETALJNO OZNAČENO NA KARTOGRAFSKIM PRIKAZIMA 1., 4.1.B., 4.4., 4.6.1-4.7. TE JE NA ODGOVARAJUĆI NAČIN PRIKAZANO NA SVIM OSTALIM KARTOGRAFSKIM PRIKAZIMA.

Županija: OSJEČKO - BARANJSKA ŽUPANIJA	KONAČNE PRIJEDLOG PLANA
Grad: OSIJEK	
Naziv prostornog plana: IZMJENE I DOPUNE PROSTORNOG PLANA UREĐENJA GRADA OSIJEKA	
Naziv kartографskog prikaza: ELEKTROENERGETIKA	
Broj kartографskog prikaza: 2.2.2.	Mjerilo kartографskog prikaza: 1 : 25000
Odluka predstavničkog tijela o izradi plana: "Službeni glasnik Grada Osijeka" br. 17/23	Odluka predstavničkog tijela o donošenju plana: "Službeni glasnik Grada Osijeka" br.
Javna rasprava (datum objave): Dnevne novine „Glas Slavonije" – 26.6.2026. mpgg.gov.hr – 25.6.2026. Mrežne stranice Grada Osijeka – 26.6.2026. Oglasna ploča Grada Osijeka – 26.6.2026.	Javni uvid održan od: 4. srpnja 2026. do: 2. kolovoza 2026.
Pečat tijela odgovornog za provođenje javne rasprave:	Odgovorna osoba za provođenje javne rasprave: Livio Medurečan, mag.ing.aedif. (ime, prezime i potpis)
Suglasnost na plan prema članku 107. Zakona o prostornom uređenju (NN br. 153/13, 65/17, 114/18, 39/19, 98/19 i 67/23) sukladno članku 236. Zakona o prostornom uređenju (NN br. 155/25): Broj suglasnosti KLASA: UR.BROJ: datum:	
Pravna osoba/tijelo koje je izradilo plan: PLANIMETAR d.o.o. Gornji Dragonožec, Putki 75	PLANIMETAR d.o.o. PUČKI 75 GORNJI DRAGONOŽEC
Pečat pravne osobe/tijela koje je izradilo plan: PLANIMETAR d.o.o. Gornji Dragonožec	Odgovorna osoba: Romana Di Giusto, dipl.ing.arh. Mladen Kardum, ing.grad. (ime, prezime i potpis)
Odgovorni voditelj izrade Plana: Romana Di Giusto, dipl.ing.arh.	ROMANA DI GIUSTO mag.ing.arh. OVLAŠTENA ARHITEKTICA URBANISTICA A-02 484
Stručni tim u izradi plana: 1. Romana Di Giusto, dipl.ing.arh. 2. Mladen Kardum, ing.grad. 3. Sandra Smiljanić, mag.ing.arch. 4. Mirsad Navrbcc, struč.spec.ing.aedif.	5. Nikola Di Giusto, dipl.ing.el. 6. Ivka Kardum, dipl.oec. 7. Ivana Najman, dipl.iur.
Pečat predstavničkog tijela:	Predsjednik predstavničkog tijela: prof.dr.sc. Tihomir Florijančić, v.r. (ime, prezime i potpis)
Istovjetnost ovog prostornog plana s izvornikom ovjerava: (ime, prezime i potpis)	Pečat nadležnog tijela:

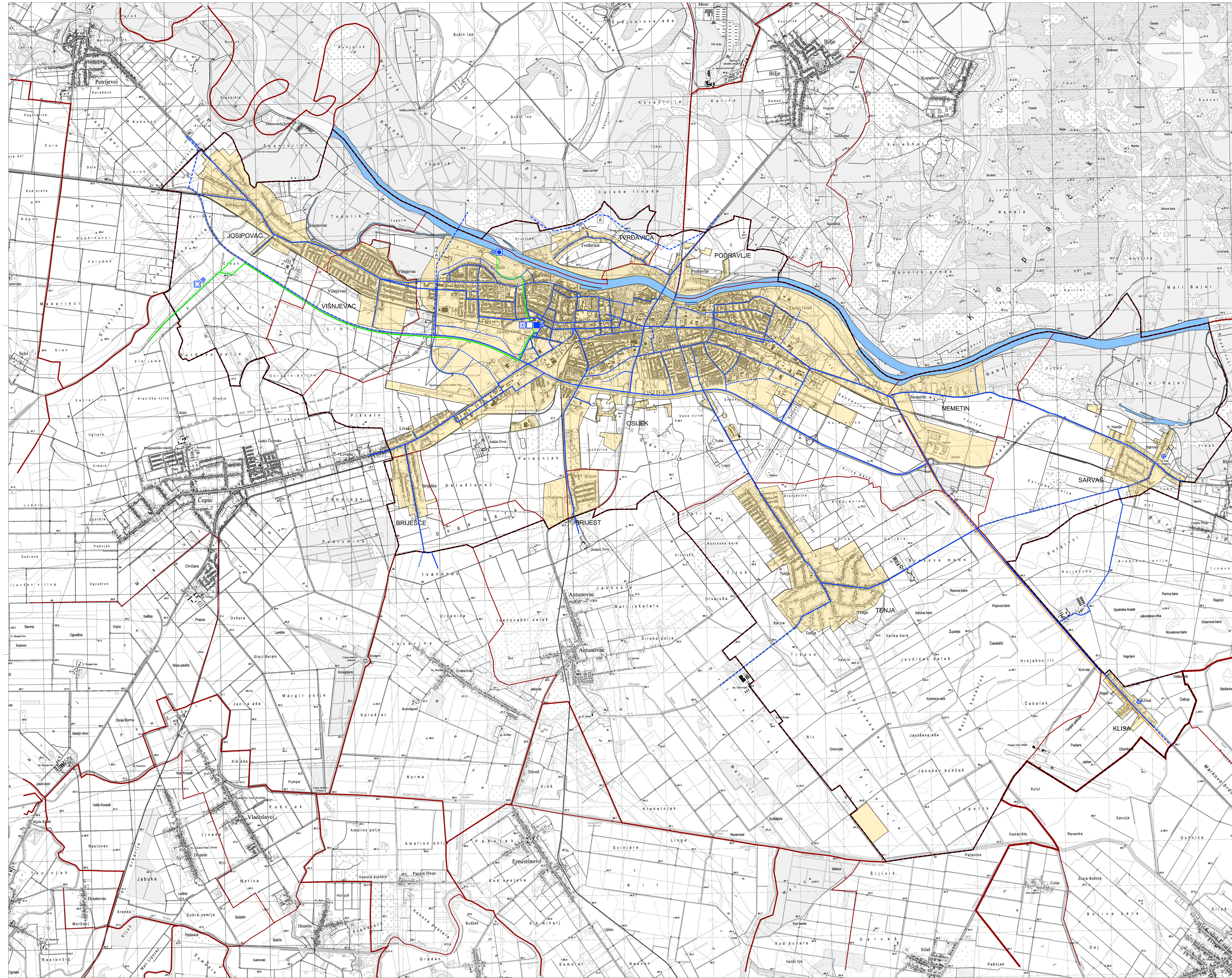

IZMJENE I DOPUNE PROSTORNOG PLANA UREĐENJA GRADA OSIJEKA

Nositelj izrade prostornog plana:
GRAD OSIJEK
UPRAVNI ODJEL ZA PROSTORNO UREĐENJE, GRADITELJSTVO I ZAŠTITU OKOLIŠA

Stručni izrađivač prostornog plana:
PLANIMETAR d.o.o.
Pučki 75, Gornji Dragonožec

2.3.1. 2. INFRASTRUKTURNI SUSTAV 2.3. VODNOGOSPODARSKI SUSTAV 2.3.1. VODOOPSKRBA

0 500m 1000m 1500m 2000m 2500m — 25 ha

TUMAČ ZNAKOVLJA

GRANICE
TERITORIJALNE I STATISTIČKE GRANICE
- ŽUPANIJSKA GRANICA
- OPĆINSKA / GRADSKA GRANICA
- GRANICA NASELJA
- OBUHVAT PROSTORNOG PLANA

OSTALE GRANICE
- GRAĐEVINSKO PODRUČJE
- VODNA POVRŠINA

VODNOGOSPODARSKI SUSTAV
KORIŠTENJE VODA
POSTOJEĆE PLANIRANO
VODOOPSKRBA
- VODOSPREMA
- VODOZAHVATNO CRPILIŠTE - POVRŠINSKI
- VODOZAHVATNO CRPILIŠTE - PODZEMNI
- UREĐAJ ZA PROČIŠĆAVANJE PITKE VODE
- VODNA KOMORA
- CRPNA STANICA
- MAGISTRALNI VODOOPSKRBNI CJEVOVOD
- OSTALI VODOOPSKRBNI CJEVOVODI
- CJEVOVOD SIROVE VODE
- CJEVOVOD SIROVE VODE - UKIDANJE
- SPOJNI CJEVOVOD NA REG. VODOVOD ISTOČNE SLAVONIJE
- A ALTERNATIVNO RJEŠENJE

NAPOMENA: REDEFINIRANJE GP-a JE DETALJNO OZNAČENO NA KARTOGRAFSKIM PRIKAZIMA 1., 4.1.B., 4.4., 4.6. I 4.7. TE JE NA ODGOVARAJUĆI NAČIN PRIKAZANO NA SVIM OSTALIM KARTOGRAFSKIM PRIKAZIMA

Županija: OSJEČKO - BARANJSKA ŽUPANIJA — KONAČNI PRIJEDLOG PLANA
Grad: OSIJEK

Naziv prostornog plana:
IZMJENE I DOPUNE PROSTORNOG PLANA UREĐENJA GRADA OSIJEKA

Naziv kartografskog prikaza:
VODOOPSKRBA

Broj kartografskog prikaza: 2.3.1. — Mjerilo kartografskog prikaza: 1 : 25000

Odluka predstavničkog tijela o izradi plana: "Službeni glasnik Grada Osijeka" br. 17/23	Odluka predstavničkog tijela o donošenju plana: "Službeni glasnik Grada Osijeka" br.
Javna rasprava (datum objave): Dnevne novine „Glas Slavonije" – 26.6.2026. mpgi.gov.hr – 25.6.2026 Mrežne stranice Grada Osijeka – 26.6.2026. Oglasna ploča Grada Osijeka – 26.6.2026.	Javni uvid održan od: 4. srpnja 2026. do: 2. kolovoza 2026.
Pečat tijela odgovornog za provođenje javne rasprave:	Odgovorna osoba za provođenje javne rasprave: Livio Međurečan, mag.ing.aedif. (ime, prezime i potpis)

Suglasnost na plan prema članku 107. Zakona o prostornom uređenju (NN br. 153/13, 65/17, 114/18, 39/19, 98/19 i 67/23) sukladno članku 236. Zakona o prostornom uređenju (NN br. 155/25):
Broj suglasnosti KLASA: UR.BROJ: datum:

Pravna osoba/tijelo koje je izradilo plan:
PLANIMETAR d.o.o.
Gornji Dragonožec, Pučki 75

Pečat pravne osobe/tijela koje je izradilo plan: PLANIMETAR d.o.o. Gornji Dragonožec	Odgovorna osoba: Romana Di Giusto, dipl.ing.arh. Mladen Kardum, ing.građ. (ime, prezime i potpis)

Odgovorni voditelj izrade Plana:
Romana Di Giusto, dipl.ing.arh.

ROMANA DI GIUSTO dipl.ing.arh. OVLAŠTENA ARHITEKTICA URBANISTICA A-U 486

Stručni tim u izradi plana:
1. Romana Di Giusto, dipl.ing.arh.
2. Mladen Kardum, ing.građ.
3. Sandra Smiljanić, mag.ing.arch.
4. Mirsad Navrboc, struč.spec.ing.aedif.
5. Nikola Di Giusto, dipl.ing.el.
6. Ivka Kardum, dipl.oec.
7. Ivana Najman, dipl.iur.

Pečat predstavničkog tijela:	Predsjednik predstavničkog tijela: prof.dr.sc. Tihomir Florijančić, v.r. (ime, prezime i potpis)
Istovjetnost ovog prostornog plana s izvornikom ovjerava: (ime, prezime i potpis)	Pečat nadležnog tijela:

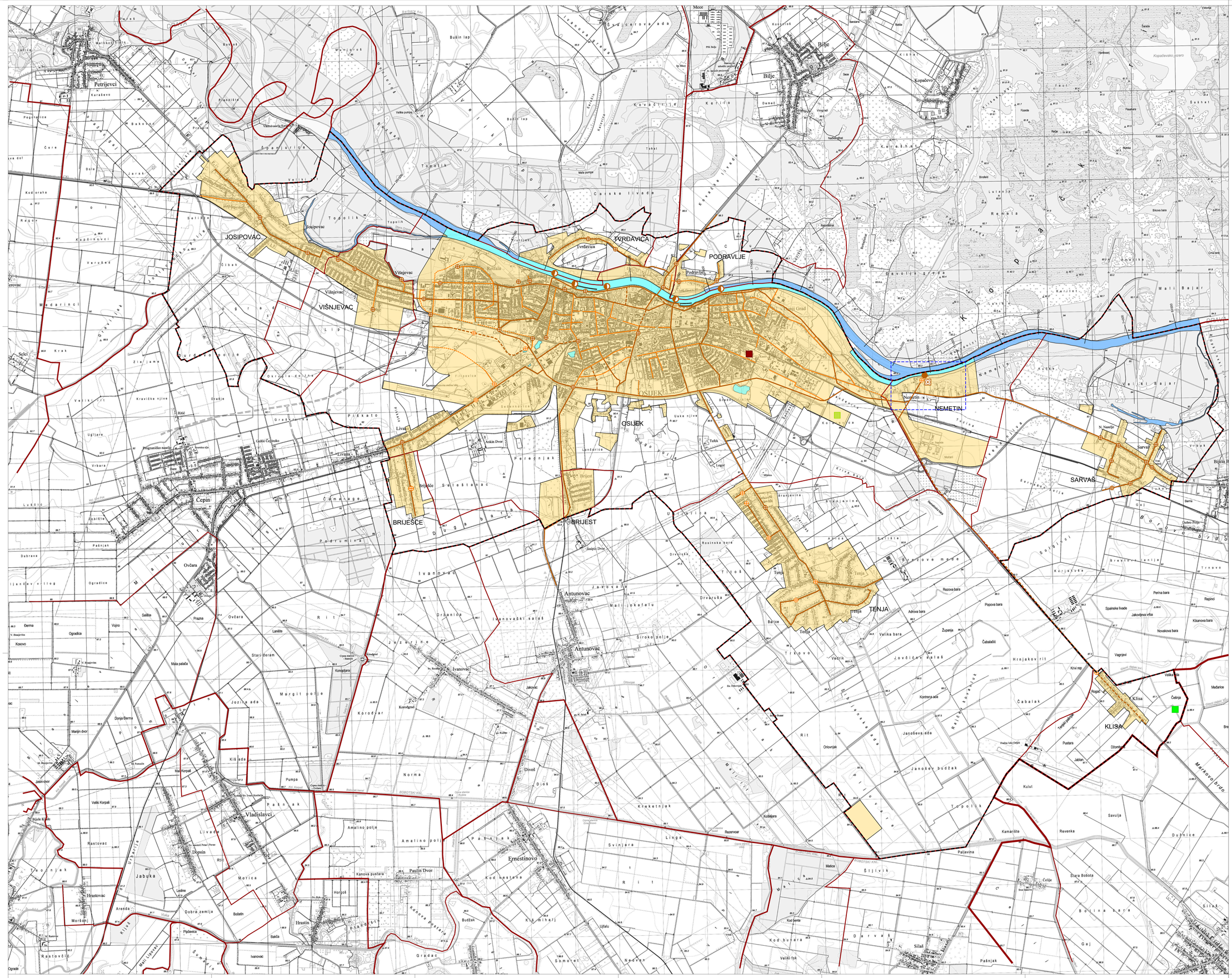

IZMJENE I DOPUNE PROSTORNOG PLANA UREĐENJA GRADA OSIJEKA

Nositelj izrade prostornog plana:
GRAD OSIJEK
UPRAVNI ODJEL ZA PROSTORNO UREĐENJE, GRADITELJSTVO I ZAŠTITU OKOLIŠA

Stručni izrađivač prostornog plana:
PLANIMETAR d.o.o.
Pučki 75, Gornji Dragonožec

2.3.2.

2. INFRASTRUKTURNI SUSTAV
2.3. VODNOGOSPODARSKI SUSTAV
2.3.2. ODVODNJA OTPADNIH VODA

0 500m 1000m 1500m 2000m 2500m

25 ha

TUMAČ ZNAKOVLJA

GRANICE

TERITORIJALNE I STATISTIČKE GRANICE

- ŽUPANIJSKA GRANICA
- OPĆINSKA / GRADSKA GRANICA
- GRANICA NASELJA
- OBUHVAT PROSTORNOG PLANA

OSTALE GRANICE

- GRAĐEVINSKO PODRUČJE
- VODNA POVRŠINA
- VODNE POVRŠINE - GRAĐEVINSKO PODRUČJE

VODNOGOSPODARSKI SUSTAV

POSTOJEĆE PLANIRANO

ODVODNJA OTPADNIH VODA

- UREĐAJ ZA PROČIŠĆAVANJE OTPADNIH VODA
- ISPUST
- KIŠNI PRELJEV
- CRPNA STANICA
- GLAVNI DOVODNI KANAL (KOLEKTOR)
- VAŽNIJI OSTALI DOVODNI KANALI
- KLASIČNI, KOMPAKTNI ILI SBR UREĐAJ S POTPUNOM BIOLOŠKOM OBRADOM
- LOKALNI UREĐAJ ZA PROČIŠĆAVANJE
- UREĐAJ ZA PROČIŠĆAVANJE TEHNOLOŠKIH OTPADNIH VODA (LAGUNE)

IZMJENE I DOPUNE PLANA

- UGRAĐENO TEMELJEM ZAHTJEVA JVP- HRVATSKE CESTE

NAPOMENA: REDEFINIRANJE GP-a JE DETALJNO OZNAČENO NA KARTOGRAFSKIM PRIKAZIMA 1., 4.1.B., 4.4., 4.6. I 4.7. TE JE NA ODGOVARAJUĆI NAČIN PRIKAZANO NA SVIM OSTALIM KARTOGRAFSKIM PRIKAZIMA

Županija: OSJEČKO - BARANJSKA ŽUPANIJA	KONAČNI PRIJEDLOG PLANA
Grad: OSIJEK	
Naziv prostornog plana: IZMJENE I DOPUNE PROSTORNOG PLANA UREĐENJA GRADA OSIJEKA	
Naziv kartografskog prikaza: ODVODNJA OTPADNIH VODA	
Broj kartografskog prikaza: 2.3.2.	Mjerilo kartografskog prikaza: 1 : 25000
Odluka predstavničkog tijela o izradi plana: "Službeni glasnik Grada Osijeka" br. 17/23	Odluka predstavničkog tijela o donošenju plana: "Službeni glasnik Grada Osijeka" br.
Javna rasprava (datum objave): Dnevne novine „Glas Slavonije" – 26.6.2026. mpg.gov.hr – 25.6.2026. Mrežne stranice Grada Osijeka – 26.6.2026. Oglasna ploča Grada Osijeka – 26.6.2026.	Javni uvid održan od: 4. srpnja 2026. do: 2. kolovoza 2026.
Pečat tijela odgovornog za provođenje javne rasprave:	Odgovorna osoba za provođenje javne rasprave: Livio Međurečan, mag.ing.aedif. (ime, prezime i potpis)
Suglasnost na plan prema članku 107. Zakona o prostornom uređenju (NN br. 153/13, 65/17, 114/18, 39/19, 98/19 i 67/23) sukladno članku 236. Zakona o prostornom uređenju (NN br. 155/25): Broj suglasnosti KLASA: UR.BROJ: datum:	
Pravna osoba/tijelo koje je izradilo plan: PLANIMETAR d.o.o. Gornji Dragonožec, Pučki 75	PLANIMETAR d.o.o. PUČKI 75 GORNJI DRAGONOŽEC
Pečat pravne osobe/tijela koje je izradilo plan: PLANIMETAR d.o.o. Gornji Dragonožec	Odgovorna osoba: Romana Di Giusto, dipl.ing.arh. Mladen Kardum, ing.grad. (ime, prezime i potpis)
Odgovorni voditelj izrade Plana: Romana Di Giusto, dipl.ing.arh.	ROMANA DI GIUSTO dipl.ing.arh. OVLAŠTENA ARHITEKTICA URBANISTICA A-U 486
Stručni tim u izradi plana: 1. Romana Di Giusto, dipl.ing.arh. 2. Mladen Kardum, ing.grad. 3. Sandra Smiljanić, mag.ing.arch. 4. Mirsad Navrboc, struč.spec.ing.aedif.	5. Nikola Di Giusto, dipl.ing.el. 6. Ivka Kardum, dipl.oec. 7. Ivana Najman, dipl.iur.
Pečat predstavničkog tijela:	Predsjednik predstavničkog tijela: prof.dr.sc. Tihomir Florijančić, v.r. (ime, prezime i potpis)
Istovjetnost ovog prostornog plana s izvornikom ovjerava: (ime, prezime i potpis)	Pečat nadležnog tijela:

IZMJENE I DOPUNE PROSTORNOG PLANA UREĐENJA GRADA OSIJEKA

Nositelj izrade prostornog plana:
GRAD OSIJEK
UPRAVNI ODJEL ZA PROSTORNO UREĐENJE, GRADITELJSTVO I ZAŠTITU OKOLIŠA

Stručni izrađivač prostornog plana:
PLANIMETAR d.o.o.
Pučki 75, Gornji Dragonožec

2.3.3.

2. INFRASTRUKTURNI SUSTAV
2.3. VODNOGOSPODARSKI SUSTAV
2.3.3. UREĐENJE VODOTOKA I MELIORACIJSKA ODVODNJA

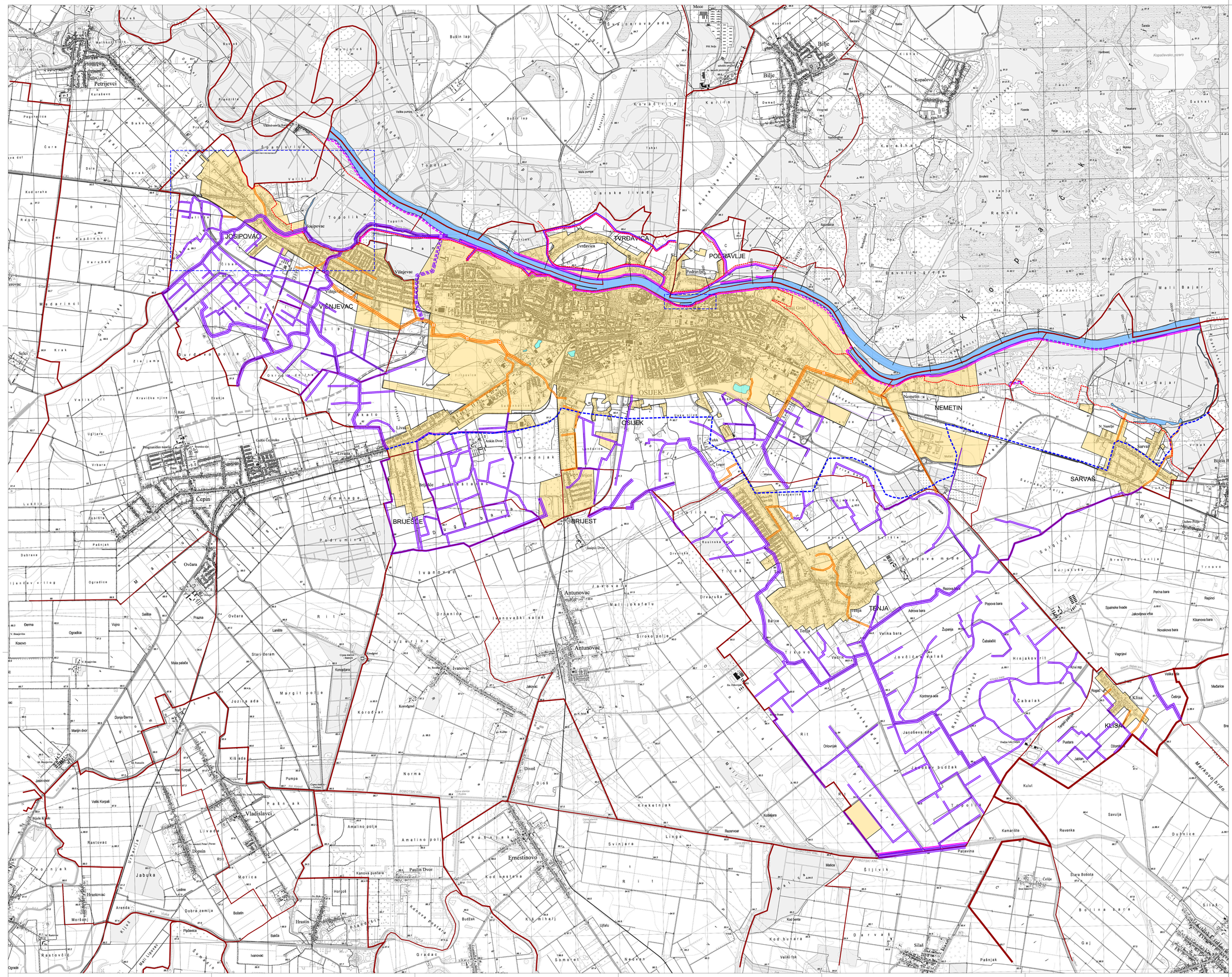

TUMAČ ZNAKOVLJA

GRANICE
TERITORIJALNE I STATISTIČKE GRANICE
- ŽUPANIJSKA GRANICA
- OPĆINSKA / GRADSKA GRANICA
- GRANICA NASELJA
- OBUHVAT PROSTORNOG PLANA

OSTALE GRANICE
- GRAĐEVINSKO PODRUČJE
- VODNA POVRŠINA
- VODNE POVRŠINE - GRAĐEVINSKO PODRUČJE
- GRANICA SLIVA DUNAV - DRAVA

UREĐENJE VODOTOKA I VODA
POSTOJEĆE PLANIRANO
REGULACIJSKI I ZAŠTITNI SUSTAV
- NASIP (OBALOUTVRDE)
- INUNDACIJSKI POJAS

MELIORACIJSKI SUSTAV
- OSNOVNA KANALSKA MREŽA
- VAŽNIJA DETALJNA KANALSKA MREŽA
- OSNOVNA KANALSKA MREŽA - KOMUNALNI KANAL
- VAŽNIJA DETALJNA KANALSKA MREŽA - KOMUNALNI KANAL
- CRPNA STANICA
- CRPNA STANICA - KOMUNALNI KANAL

IZMJENE I DOPUNE PLANA
- UGRAĐENO TEMELJEM ZAHTJEVA JVP- HRVATSKE VODE

NAPOMENA: REDEFINIRANJE GP-a JE DETALJNO OZNAČENO NA KARTOGRAFSKIM PRIKAZIMA 1., 4.1.B., 4.4., 4.6. I 4.7. TE JE NA ODGOVARAJUĆI NAČIN PRIKAZANO NA SVIM OSTALIM KARTOGRAFSKIM PRIKAZIMA.

Županija: OSJEČKO - BARANJSKA ŽUPANIJA — KONAČNI PRIJEDLOG PLANA
Grad: OSIJEK
Naziv prostornog plana: IZMJENE I DOPUNE PROSTORNOG PLANA UREĐENJA GRADA OSIJEKA
Naziv kartографskog prikaza: UREĐENJE VODOTOKA I MELIORACIJSKA ODVODNJA
Broj kartографskog prikaza: 2.3.3. — Mjerilo kartографskog prikaza: 1 : 25000

Odluka predstavničkog tijela o izradi plana: "Službeni glasnik Grada Osijeka" br. 17/23	Odluka predstavničkog tijela o donošenju plana: "Službeni glasnik Grada Osijeka" br.
Javna rasprava (datum objave): Dnevni list "Glas Slavonije" – 26.6.2026. mpgi.gov.hr – 24.6.2026. Mrežne stranice Grada Osijeka – 26.6.2026. Oglasna ploča Grada Osijeka – 26.6.2026.	Javni uvid održan od: 4. srpnja 2026. do: 2. kolovoza 2026.
Pečat tijela odgovornog za provođenje javne rasprave:	Odgovorna osoba za provođenje javne rasprave: Livio Međurečan, mag.ing.aedif. (ime, prezime i potpis)

Suglasnost na plan prema članku 107. Zakona o prostornom uređenju (NN br. 153/13, 65/17, 114/18, 39/19, 98/19 i 67/23) sukladno članku 236. Zakona o prostornom uređenju (NN br. 155/25):
Broj suglasnosti KLASA: UR.BROJ: datum:

Pravna osoba/tijelo koje je izradilo plan: PLANIMETAR d.o.o. Gornji Dragonožec, Pučki 75	PLANIMETAR d.o.o. PUČKI 75 GORNJI DRAGONOŽEC
Pečat pravne osobe/tijela koje je izradilo plan: PLANIMETAR d.o.o. Gornji Dragonožec	Odgovorna osoba: Romana Di Giusto, dipl.ing.arh. Mladen Kardum, ing.građ. (ime, prezime i potpis)
Odgovorni voditelj izrade Plana: Romana Di Giusto, dipl.ing.arh.	ROMANA DI GIUSTO dipl.ing.arh. OVLAŠTENA ARHITEKTICA URBANISTICA A-U 484
Stručni tim u izradi plana: 1. Romana Di Giusto, dipl.ing.arh. 2. Mladen Kardum, ing.građ. 3. Sandra Smiljanić, mag.ing.arch. 4. Mirsad Navrboc, struč.spec.ing.aedif. 5. Nikola Di Giusto, dipl.ing.el. 6. Ivka Kardum, dipl.oec. 7. Ivana Najman, dipl.iur.	
Pečat predstavničkog tijela:	Predsjednik predstavničkog tijela: prof.dr.sc. Tihomir Florijančić, v.r. (ime, prezime i potpis)
Istovjetnost ovog prostornog plana s izvornikom ovjerava: (ime, prezime i potpis)	Pečat nadležnog tijela:

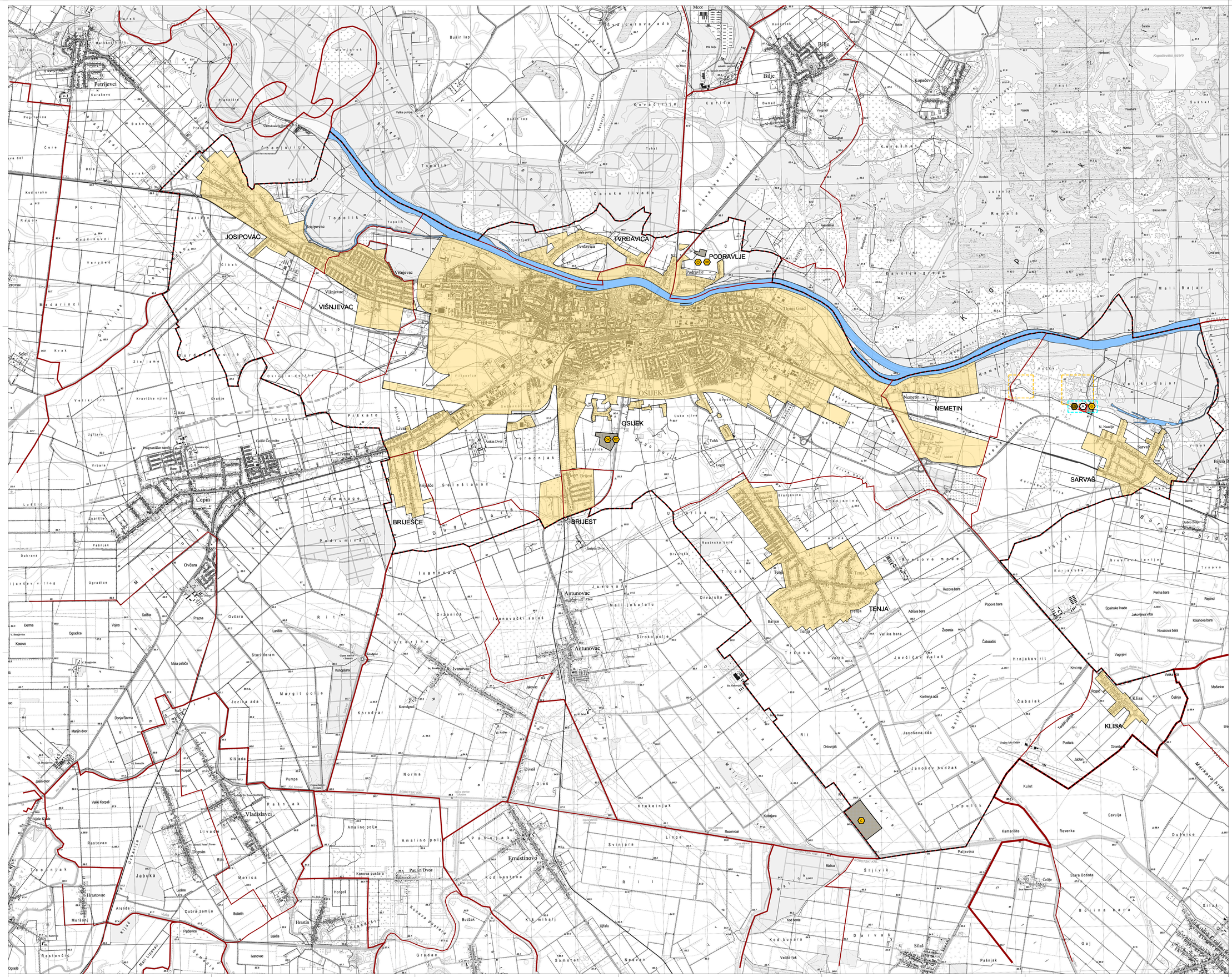

IZMJENE I DOPUNE PROSTORNOG PLANA UREĐENJA GRADA OSIJEKA

Nositelj izrade prostornog plana:
GRAD OSIJEK
UPRAVNI ODJEL ZA PROSTORNO UREĐENJE, GRADITELJSTVO I ZAŠTITU OKOLIŠA

Stručni izrađivač prostornog plana:
PLANIMETAR d.o.o.
Pučki 75, Gornji Dragonoš

2.4. INFRASTRUKTURNI SUSTAV GOSPODARENJE OTPADOM

0 500m 1000m 1500m 2000m 2500m

25 ha

TUMAČ ZNAKOVLJA

GRANICE

TERITORIJALNE I STATISTIČKE GRANICE

- ŽUPANIJSKA GRANICA
- OPĆINSKA I GRADSKA GRANICA
- GRANICA NASELJA
- OBUHVAT PROSTORNOG PLANA

OSTALE GRANICE

- GRAĐEVINSKO PODRUČJE
- VODNA POVRŠINA
- NEPOSREDNA PROVEDBA PROSTORNOG PLANA OSJEČKO - BARANJSKE ŽUPANIJE DIO LOKACIJE GOPODARENJA OTPADOM "SARVAŠ"

GOSPODARENJE OTPADOM

- IZDVOJENO GRAĐEVINSKO PODRUČJE ODLAGALIŠTE OTPADA
- LOKACIJA GOSPODARENJA OTPADOM "SARVAŠ" GRAĐEVINA ZA SKLADIŠTENJE OPASNOG OTPADA
- ~~BABINO POLJE BIOPOSEBNOG OTPADA~~
- ODLAGALIŠNE PLOHE (KAZETE) ZA ODLAGANJE GRAĐEVNOG OTPADA KOJI SADRŽI AZBEST
- GRAĐEVINA ZA OBRADU BIOOTPADA
- GRAĐEVINA ZA OBRADU NEOPASNOG PROIZVODNOG OTPADA
- ODLAGALIŠTE OTPADA komunalni otpad - OK, ~~inertni otpad – OI~~ biootpad - OB
- RECIKLAŽNO DVORIŠTE ZA GRAĐEVNI OTPAD
- CENTAR ZA GOSPODARENJE OTPADOM
- RECIKLAŽNO DVORIŠTE

IZMJENE I DOPUNE PLANA

- USKLAĐENJE SA PROSTORNIM PLANOM OSJEČKO-BARANJSKE ŽUPANIJE
- REVIDIRANO U ODNOSU NA STANJE U PROSTORU

NAPOMENA: REDEFINIRANJE GP-a JE DETALJNO OZNAČENO NA KARTOGRAFSKIM PRIKAZIMA 1., 4.1.B., 4.4., 4.6. I 4.7. TE JE NA ODGOVARAJUĆI NAČIN PRIKAZANO NA SVIM OSTALIM KARTOGRAFSKIM PRIKAZIMA.

Županija: OSJEČKO - BARANJSKA ŽUPANIJA — KONAČNI PRIJEDLOG PLANA

Grad: OSIJEK

Naziv prostornog plana: IZMJENE I DOPUNE PROSTORNOG PLANA UREĐENJA GRADA OSIJEKA

Naziv kartографskog prikaza: GOSPODARENJE OTPADOM

Broj kartографskog prikaza: 2.4. — Mjerilo kartографskog prikaza: 1 : 25000

Odluka predstavničkog tijela o izradi plana: "Službeni glasnik Grada Osijeka" br. 17/23	Odluka predstavničkog tijela o donošenju plana: "Službeni glasnik Grada Osijeka" br.
Javna rasprava (datum objave): Dnevni list "Glas Slavonije" – 26.6.2026. mpg.gov.hr – 26.6.2026. Mrežne stranice Grada Osijeka – 26.6.2026. Oglasna ploča Grada Osijeka – 26.6.2026.	Javni uvid održan od: 4. srpnja 2026. do: 2. kolovoza 2026.
Pečat tijela odgovornog za provođenje javne rasprave:	Odgovorna osoba za provođenje javne rasprave: Livio Međurečan, mag.ing.aedif. (ime, prezime i potpis)

Suglasnost na plan prema članku 107. Zakona o prostornom uređenju (NN br. 153/13, 65/17, 114/18, 39/19, 98/19 i 67/23) sukladno članku 236. Zakona o prostornom uređenju (NN br. 155/25):
Broj suglasnosti KLASA: UR BROJ: datum:

Pravna osoba/tijelo koje je izradilo plan: PLANIMETAR d.o.o. Gornji Dragonoža 75	PLANIMETAR d.o.o. PUČKI 75 GORNJI DRAGONOŽEC
Pečat pravne osobe/tijela koje je izradilo plan: PLANIMETAR d.o.o. Gornji Dragonožec	Odgovorna osoba: Romana Di Giusto, dipl.ing.arh. Mladen Kardum, ing.građ. (ime, prezime i potpis)
Odgovorni voditelj izrade Plana: Romana Di Giusto, dipl.ing.arh.	ROMANA DI GIUSTO mag.ing.arh. OVLAŠTENA ARHITEKTICA URBANISTICA A-U 484
Stručni tim u izradi plana: 1. Romana Di Giusto, dipl.ing.arh. 2. Mladen Kardum, ing.građ. 3. Sandra Smiljanić, mag.ing.arch. 4. Mirsad Navrboc, struč.spec.ing.aedif. 5. Nikola Di Giusto, dipl.ing.el. 6. Ivka Kardum, dipl.oec. 7. Ivana Najman, dipl.iur.	
Pečat predstavničkog tijela:	Predsjednik predstavničkog tijela: prof.dr.sc. Tihomir Florijančić, v.r. (ime, prezime i potpis)
Istovjetnost ovog prostornog plana s izvornikom ovjerava: (ime, prezime i potpis)	Pečat nadležnog tijela:

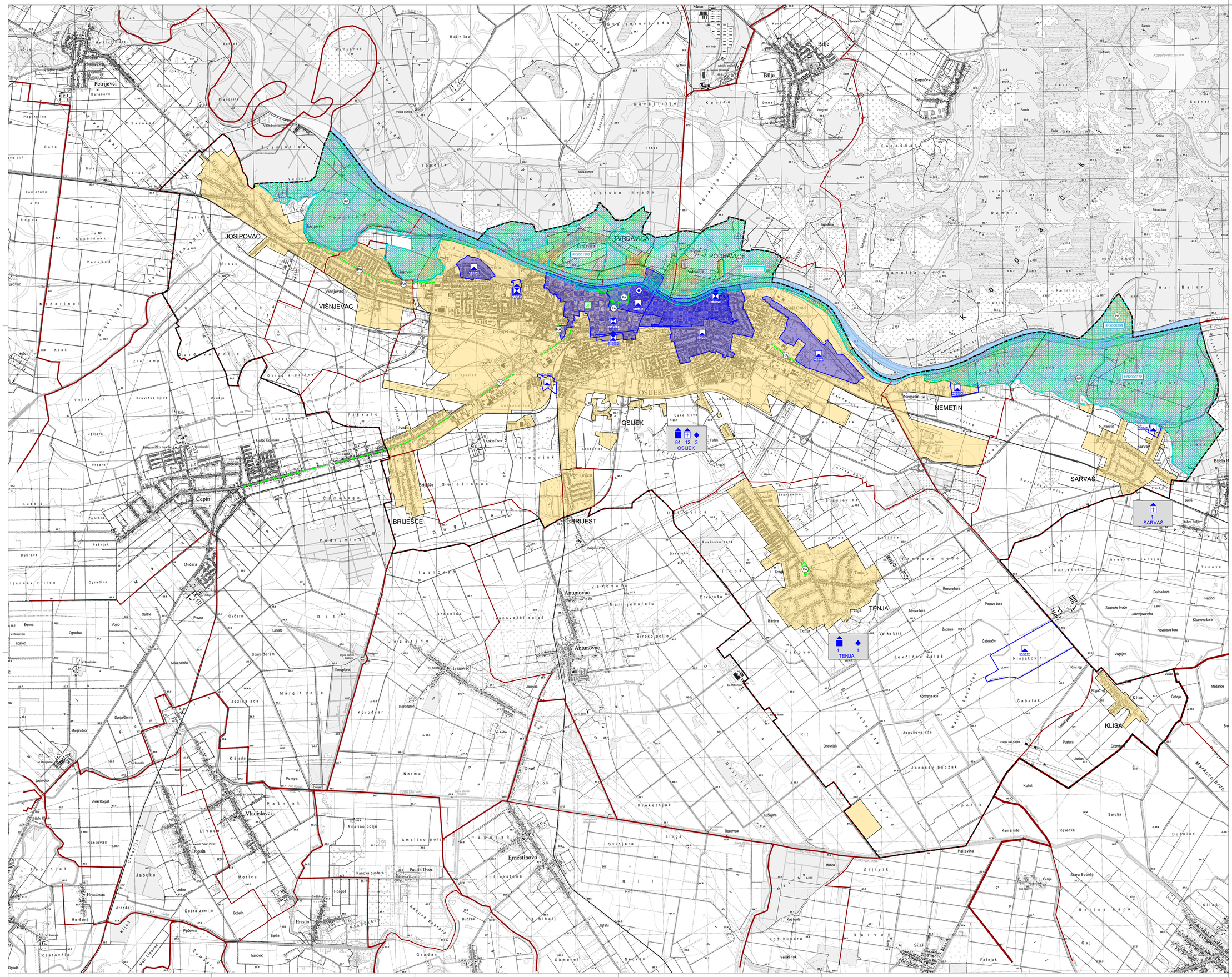

IZMJENE I DOPUNE PROSTORNOG PLANA UREĐENJA GRADA OSIJEKA

Nositelj izrade prostornog plana:
GRAD OSIJEK
UPRAVNI ODJEL ZA PROSTORNO UREĐENJE, GRADITELJSTVO I ZAŠTITU OKOLIŠA

Stručni izrađivač prostornog plana:
PLANIMETAR d.o.o.
Pučki 75, Gornji Dragonožec

3.1.1. 3. UVJETI KORIŠTENJA I ZAŠTITE PROSTORA 3.1. UVJETI KORIŠTENJA 3.1.1. PODRUČJA POSEBNIH UVJETA KORIŠTENJA

0 500m 1000m 1500m 2000m 2500m

25 ha

TUMAČ ZNAKOVLJA

GRANICE

TERITORIJALNE I STATISTIČKE GRANICE

- ŽUPANIJSKA GRANICA
- OPĆINSKA / GRADSKA GRANICA
- GRANICA NASELJA
- OBUHVAT PROSTORNOG PLANA

OSTALE GRANICE

- GRAĐEVINSKO PODRUČJE
- VODNA POVRŠINA

UVJETI KORIŠTENJA

POSTOJEĆE PLANIRANO

PRIRODNA BAŠTINA

ZAŠTIĆENI DIJELOVI PRIRODE

- PP — PARK PRIRODE
- RP — REGIONALNI PARK MURA - DRAVA
- SP — SPOMENIK PRIRODE
- PA — SPOMENIK PARKOVNE ARHITEKTURE

PODRUČJE EKOLOŠKE MREŽE

- PODRUČJE OČUVANJA ZNAČAJNO ZA VRSTE I STANIŠNE TIPOVE – POVS (Područja značajna za Zajednicu - SCI)
- PODRUČJE OČUVANJA ZNAČAJNO ZA PTICE - POP (Područja posebne zaštite - SPA)

GRADITELJSKA BAŠTINA

- PRIJEDLOG ZA UPIS U SVJETSKU BAŠTINU U PRIPREMI

ARHEOLOŠKA BAŠTINA

- ARHEOLOŠKO PODRUČJE
- ARHEOLOŠKI POJEDINAČNI LOKALITET - KOPNENI

POVIJESNA GRADITELJSKA CJELINA

- GRADSKO NASELJE

POVIJESNI SKLOP I GRAĐEVINA

- GRADITELJSKI SKLOP
- CIVILNA GRAĐEVINA
- SAKRALNA GRAĐEVINA

MEMORIJALNA BAŠTINA

- SPOMEN (MEMORIJALNA) GRAĐEVINA

X Y Z NASELJE — UKUPNI BROJČANI IZKAZ KULTURNIH DOBARA ZA PODRUČJE POJEDINOG NASELJA.

NAPOMENA: REDEFINIRANJE SPa JE DETALJNO OZNAČENO NA KARTOGRAFSKIM PRIKAZIMA 1., 4.1.B., 4.4., 4.6.1.4.7. TE JE NA ODGOVARAJUĆI NAČIN PRIKAZANO NA SVIM OSTALIM KARTOGRAFSKIM PRIKAZIMA

Županija: OSJEČKO - BARANJSKA ŽUPANIJA	KONAČNI PRIJEDLOG PLANA
Grad: OSIJEK	
Naziv prostornog plana: IZMJENE I DOPUNE PROSTORNOG PLANA UREĐENJA GRADA OSIJEKA	
Naziv kartографskog prikaza: PODRUČJA POSEBNIH UVJETA KORIŠTENJA	
Broj kartографskog prikaza: 3.1.1.	Mjerilo kartографskog prikaza: 1 : 25000
Odluka predstavničkog tijela o izradi plana: "Službeni glasnik Grada Osijeka" br. 17/23	Odluka predstavničkog tijela o donošenju plana: "Službeni glasnik Grada Osijeka" br.
Javna rasprava (datum objave): Dnevni list "Glas Slavonije" – 26.6.2026. Web portal – 26.6.2026. Mrežne stranice Grada Osijeka – 26.6.2026. Oglasna ploča Grada Osijeka – 26.6.2026.	Javni uvid održan od: 4. srpnja 2026. do: 2. kolovoza 2026.
Pečat tijela odgovornog za provođenje javne rasprave:	Odgovorna osoba za provođenje javne rasprave: Livio Međurečan, mag.ing.aedif. (ime, prezime i potpis)
Suglasnost na plan prema članku 107. Zakona o prostornom uređenju (NN br. 153/13, 65/17, 114/18, 39/19, 98/19 i 67/23) sukladno članku 236. Zakona o prostornom uređenju (NN br. 155/25): Broj suglasnosti KLASA: URBROJ: datum:	
Pravna osoba/tijelo koje je izradilo plan: PLANIMETAR d.o.o. Gornji Dragonožec, Pučki 75	PLANIMETAR d.o.o. PUČKI 75 GORNJI DRAGONOŽEC
Pečat pravne osobe/tijela koje je izradilo plan: PLANIMETAR d.o.o. Gornji Dragonožec	Odgovorna osoba: Romana Di Giusto, dipl.ing.arh. Mladen Kardum, ing.građ. (ime, prezime i potpis)
Odgovorni voditelj izrade Plana: Romana Di Giusto, dipl.ing.arh.	ROMANA DI GIUSTO dipl.ing.arh. OVLAŠTENA ARHITEKTICA URBANISTICA A-U 484
Stručni tim u izradi plana: 1. Romana Di Giusto, dipl.ing.arh. 2. Mladen Kardum, ing.građ. 3. Sandra Smiljanić, mag.ing.arch. 4. Mirsad Navrboc, struč.spec.ing.aedif.	5. Nikola Di Giusto, dipl.ing.el. 6. Ivka Kardum, dipl.oec. 7. Ivana Najman, dipl.iur.
Pečat predstavničkog tijela:	Predsjednik predstavničkog tijela: prof.dr.sc. Tihomir Florijančić, v.r. (ime, prezime i potpis)
Istovjetnost ovog prostornog plana s izvornikom ovjerava: (ime, prezime i potpis)	Pečat nadležnog tijela:

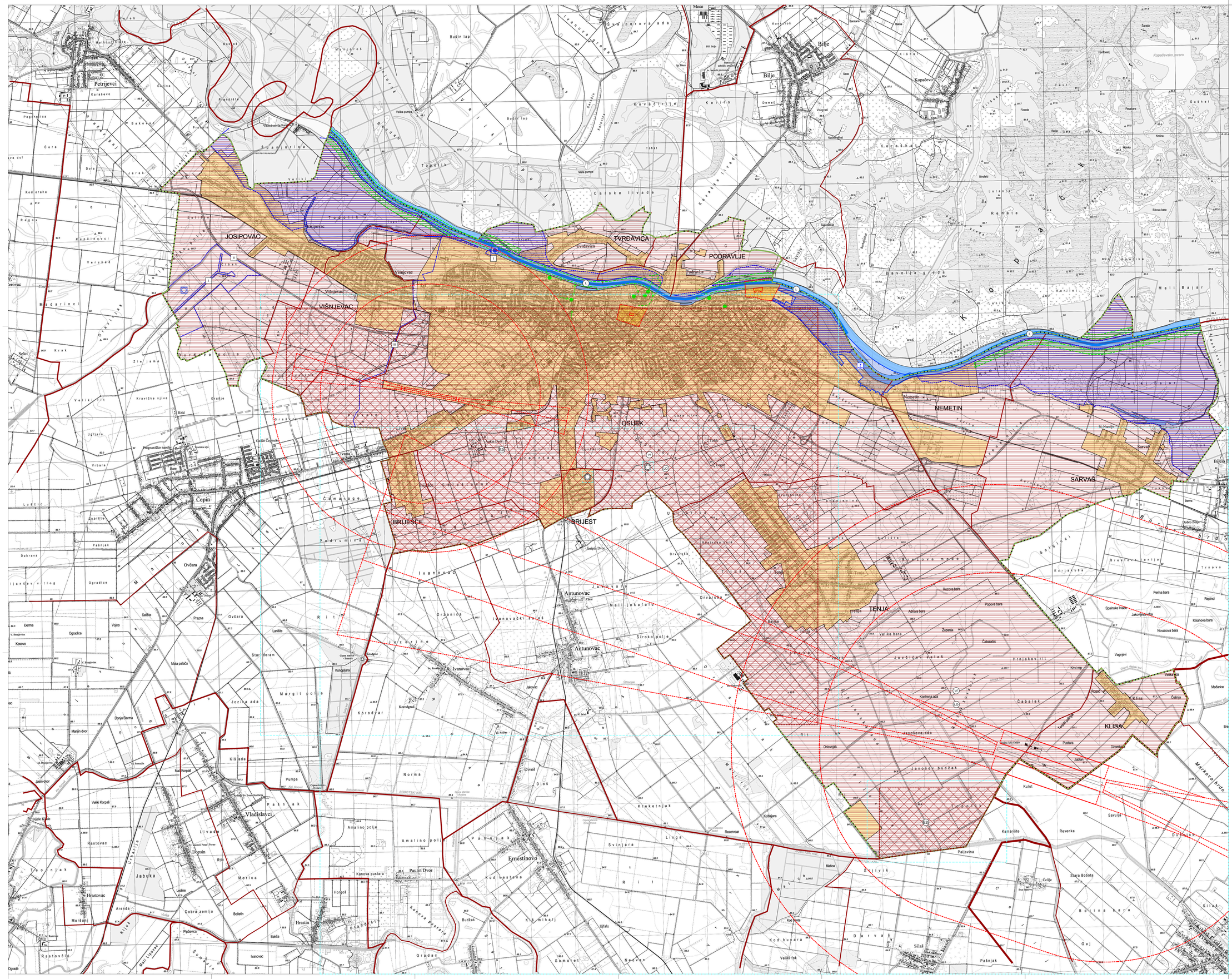

IZMJENE I DOPUNE PROSTORNOG PLANA UREĐENJA GRADA OSIJEKA

Nositelj izrade prostornog plana:
GRAD OSIJEK
UPRAVNI ODJEL ZA PROSTORNO UREĐENJE, GRADITELJSTVO I ZAŠTITU OKOLIŠA

Stručni izrađivač prostornog plana:
PLANIMETAR d.o.o.
Putki 75, Gornji Dragonoš

3.1.2. — 3. UVJETI KORIŠTENJA I ZAŠTITE PROSTORA / 3.1. UVJETI KORIŠTENJA / 3.1.2. PODRUČJA POSEBNIH OGRANIČENJA U KORIŠTENJU

0 500m 1000m 1500m 2000m 2500m — 25 ha

TUMAČ ZNAKOVLJA

GRANICE
TERITORIJALNE I STATISTIČKE GRANICE
- ŽUPANIJSKA GRANICA
- OPĆINSKA / GRADSKA GRANICA
- GRANICA NASELJA
- OBUHVAT PROSTORNOG PLANA

OSTALE GRANICE
- GRAĐEVINSKO PODRUČJE
- VODNA POVRŠINA

OGRANIČENJA U KORIŠTENJU
KRAJOBRAZ
- OSOBITO VRIJEDAN PREDJEL - PRIRODNI KRAJOBRAZ
- TOČKE I POTEZI ZNAČAJNI ZA PANORAMSKE VRIJEDNOSTI KRAJOBRAZA

TLO
- PODRUČJE NAJVEĆEG INTENZITETA POTRESA (VII STUPANJ MCS LJESTVICE)
- LOVIŠTE DIVLJAČI

NEPOSREDNA PROVEDBA PROSTORNOG PLANA OSJEČKO - BARANJSKE ŽUPANIJE
- ISTRAŽNI PROSTOR UGLJIKOVODIKA DR-04
- ISTRAŽNI PROSTOR GEOTERMALNE VODE
- POJEDINAČNE BUŠOTINE GEOTERMALNE VODE

VODE
- I. II. III. VODOZAŠTITNO PODRUČJE
- VODOZAHVAT / VODOCRPILIŠTE - POVRŠINSKI
- VODOZAHVAT / VODOCRPILIŠTE - PODZEMNI
- VODOTOK - VODA I. REDA
- POPLAVNO PODRUČJE
- LUČKO PODRUČJE (RIJEČNA DRŽAVNA LUKA)

SIGURNOSNO PODRUČJE
POSEBNA NAMJENA
- ZONA ZABRANJENE IZGRADNJE
- ZONA OGRANIČENE GRADNJE

AERODROM
- SIGURNOSNO PODRUČJE AERODROMA

IZMJENE I DOPUNE PLANA
- USKLAĐENJE S PROSTORNIM PLANOM OSJEČKO-BARANJSKE ŽUPANIJE

NAPOMENA: REDEFINIRANJE GP-a JE DETALJNO OZNAČENO NA KARTOGRAFSKIM PRIKAZIMA 1.,4.1.B.,4.4.,4.6.i.4.7. TE JE NA ODGOVARAJUĆI NAČIN PRIKAZANO NA SVIM OSTALIM KARTOGRAFSKIM PRIKAZIMA.

Županija: OSJEČKO - BARANJSKA ŽUPANIJA	KONAČNI PRIJEDLOG PLANA
Grad: OSIJEK	
Naziv prostornog plana: IZMJENE I DOPUNE PROSTORNOG PLANA UREĐENJA GRADA OSIJEKA	
Naziv kartografskog prikaza: PODRUČJA POSEBNIH OGRANIČENJA U KORIŠTENJU	
Broj kartografskog prikaza: 3.1.2.	Mjerilo kartografskog prikaza: 1.: 25000
Odluka predstavničkog tijela o izradi plana: "Službeni glasnik Grada Osijeka" br. 17/23	Odluka predstavničkog tijela o donošenju plana: "Službeni glasnik Grada Osijeka" br.
Javna rasprava (datum objave): Dnevne novine „Glas Slavonije" – 26.6.2026. mpgi.gov.hr – 26.6.2026. Službena stranica Grada Osijeka – 26.6.2026. Oglasna ploča Grada Osijeka – 26.6.2026.	Javni uvid održan: od: 4. srpnja 2026. do: 2. kolovoza 2026.
Pečat tijela odgovornog za provođenje javne rasprave:	Odgovorna osoba za provođenje javne rasprave: Livio Međurečan, mag.ing.aedif. (ime, prezime i potpis)
Suglasnost na plan prema članku 107. Zakona o prostornom uređenju (NN br. 153/13, 65/17, 114/18, 39/19, 98/19 i 67/23) sukladno članku 236. Zakona o prostornom uređenju (NN br. 155/23): Broj suglasnosti KLASA: UR.BROJ: datum:	
Pravna osoba/tijelo koje je izradilo plan: PLANIMETAR d.o.o. Gornji Dragonoš, Putki 75	PLANIMETAR d.o.o. Putki 75 GORNJI DRAGONOŠEC
Pečat pravne osobe/tijela koje je izradilo plan: PLANIMETAR d.o.o. Gornji Dragonoš	Odgovorna osoba: Romana Di Giusto, dipl.ing.arh. Mladen Kardum, ing.grad. (ime, prezime i potpis)
Odgovorni voditelj izrade Plana: Romana Di Giusto, dipl.ing.arh.	ROMANA DI GIUSTO dipl.ing.arh. OVLAŠTENA ARHITEKTICA URBANISTICA A-U 484
Stručni tim u izradi plana: 1. Romana Di Giusto, dipl.ing.arh. 2. Mladen Kardum, ing.grad. 3. Sandra Smiljanić, mag.ing.arch. 4. Mirsad Navrbec, struč.spec.ing.aedif.	5. Nikola Di Giusto, dipl.ing.el. 6. Ivka Kardum, dipl.dec. 7. Ivana Najman, dipl.iur.
Pečat predstavničkog tijela:	Predsjednik predstavničkog tijela: prof.dr.sc. Tihomir Florijančić, v.r. (ime, prezime i potpis)
Istovjetnost ovog prostornog plana s izvornikom ovjerava: (ime, prezime i potpis)	Pečat nadležnog tijela:

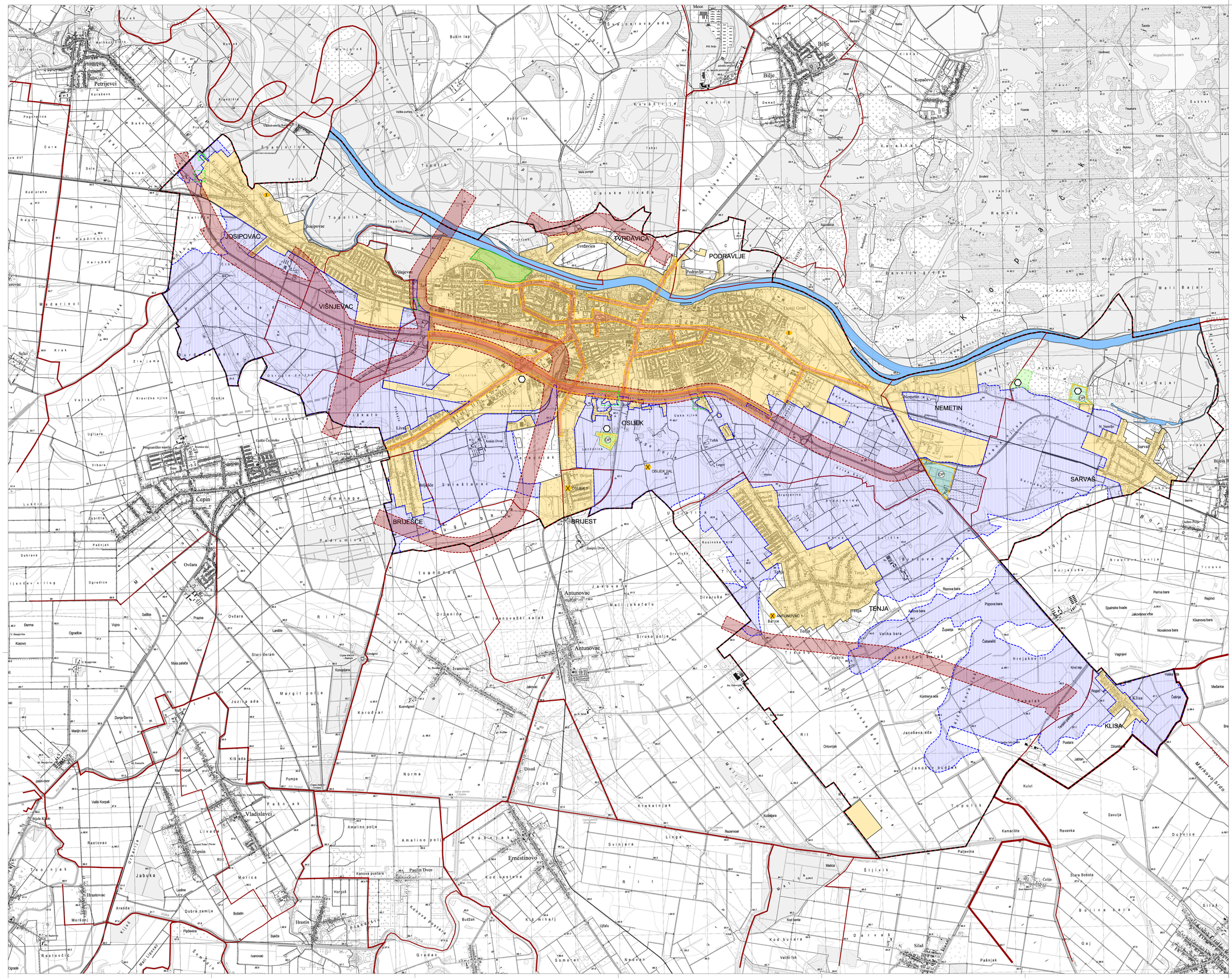

IZMJENE I DOPUNE PROSTORNOG PLANA UREĐENJA GRADA OSIJEKA

Nositelj izrade prostornog plana:
GRAD OSIJEK
UPRAVNI ODJEL ZA PROSTORNO UREĐENJE, GRADITELJSTVO I ZAŠTITU OKOLIŠA

Stručni izrađivač prostornog plana:
PLANIMETAR d.o.o.
Putke 75, Gornji Dragonoš

3.2.1.

3. UVJETI KORIŠTENJA I ZAŠTITE PROSTORA
3.2. PODRUČJA PRIMJENE POSEBNIH MJERA UREĐENJA I ZAŠTITE
3.2.1. UREĐENJE ZEMLJIŠTA I ZAŠTITA POSEBNIH VRIJEDNOSTI I OBILJEŽJA

0 500m 1000m 1500m 2000m 2500m

25 ha

TUMAČ ZNAKOVLJA

GRANICE

TERITORIJALNE I STATISTIČKE GRANICE
- ŽUPANIJSKA GRANICA
- OPĆINSKA / GRADSKA GRANICA
- GRANICA NASELJA
- OBUHVAT PROSTORNOG PLANA

OSTALE GRANICE
- GRAĐEVINSKO PODRUČJE
- VODNA POVRŠINA

PODRUČJA PRIMJENE POSEBNIH MJERA UREĐENJA I ZAŠTITE

UREĐENJE ZEMLJIŠTA
- HIDROMELIORACIJA
- POŠUMLJAVANJE
- OZELENJIVANJE
- OBLIKOVANJE ZEMLJIŠTA UZ INFRASTRUKTURNE GRAĐEVINE

ZAŠTITA POSEBNIH VRIJEDNOSTI I OBILJEŽJA

SANACIJA
- OP — OŠTEĆENI PRIRODNI ILI KULTIVIRANI KRAJOBRAZ oplemenjivanje - OP
- PODRUČJE UGROŽENO BUKOM
- NAPUŠTENO ODLAGALIŠTE OTPADA
- I — NAPUŠTENO EKSPLOATACIJSKO POLJE
- X — NEAKTIVNA ILI NAPUŠTENA BUŠOTINA
  OSIJEK 1 - neaktivna bušotina
  OSIJEK ZAL - neaktivna bušotina
  ANTUNOVAC 1 - napuštena bušotina
- ZAŠTITA VRIJEDNIH DIJELOVA PRIRODE IZVAN ZAŠTIĆENIH PODRUČJA

IZMJENE I DOPUNE PLANA
- SMANJENJE OBUHVATA HIDROMELIORACIJE RADI PROŠIRENJA GPN-A

NAPOMENA: REDEFINIRANJE GP-a JE DETALJNO OZNAČENO NA KARTOGRAFSKIM PRIKAZIMA 1., 4.1.B., 4.4., 4.6.I.4.7. TE JE NA OGOVARAJUĆI NAČIN PRIKAZANO NA SVIM OSTALIM KARTOGRAFSKIM PRIKAZIMA.

Županija: OSJEČKO - BARANJSKA ŽUPANIJA
KONAČNI PRIJEDLOG PLANA
Grad: OSIJEK
Naziv prostornog plana: IZMJENE I DOPUNE PROSTORNOG PLANA UREĐENJA GRADA OSIJEKA
Naziv kartografskog prikaza: UREĐENJE ZEMLJIŠTA I ZAŠTITA POSEBNIH VRIJEDNOSTI I OBILJEŽJA
Broj kartografskog prikaza: 3.2.1.
Mjerilo kartografskog prikaza: 1. : 25000

Odluka predstavničkog tijela o izradi plana: "Službeni glasnik Grada Osijeka" br. 17/23	Odluka predstavničkog tijela o donošenju plana: "Službeni glasnik Grada Osijeka" br.
Javna rasprava (datum objave): Dnevne novine „Glas Slavonije" – 26.6.2026. Portal grad.hr – 26.6.2026. Oglasna ploča Grada Osijeka – 26.6.2026. Oglasna ploča Grada Osijeka – 26.6.2026.	Javni uvid održan: od: 4. srpnja 2026. do: 2. kolovoza 2026.
Pečat tijela odgovornog za provođenje javne rasprave:	Odgovorna osoba za provođenje javne rasprave: Livio Medurečan, mag.ing.aedif. (ime, prezime i potpis)
Suglasnost na plan prema članku 107. Zakona o prostornom uređenju (NN br. 153/13, 65/17, 114/18, 39/19, 98/19 i 67/23) sukladno članku 236. Zakona o prostornom uređenju (NN br. 155/23): Broj suglasnosti KLASA: UR.BROJ: datum:	
Pravna osoba/tijelo koje je izradilo plan: PLANIMETAR d.o.o. Gornji Dragonoš, Putke 75	PLANIMETAR d.o.o. Putke 75 GORNJI DRAGONOŠEC
Pečat pravne osobe/tijela koje je izradilo plan: PLANIMETAR d.o.o. Gornji Dragonoš	Odgovorna osoba: Romana Di Giusto, dipl.ing.arh. Mladen Kardum, ing.grad. (ime, prezime i potpis)
Odgovorni voditelj izrade Plana: Romana Di Giusto, dipl.ing.arh.	ROMANA DI GIUSTO d.o.o. ovl.ing.arh. OVLAŠTENA ARHITEKTICA URBANISTICA A-2 484
Stručni tim u izradi plana: 1. Romana Di Giusto, dipl.ing.arh. 2. Mladen Kardum, ing.grad. 3. Sandra Smiljanić, mag.ing.arch. 4. Mirsad Navrbec, struč.spec.ing.aedif.	5. Nikola Di Giusto, dipl.ing.el. 6. Ivka Najman, dipl.iur. 7. Ivana Najman, dipl.iur.
Pečat predstavničkog tijela:	Predsjednik predstavničkog tijela: prof.dr.sc. Tihomir Florijančić, v.r. (ime, prezime i potpis)
Istovjetnost ovog prostornog plana s izvornikom ovjerava: (ime, prezime i potpis)	Pečat nadležnog tijela:

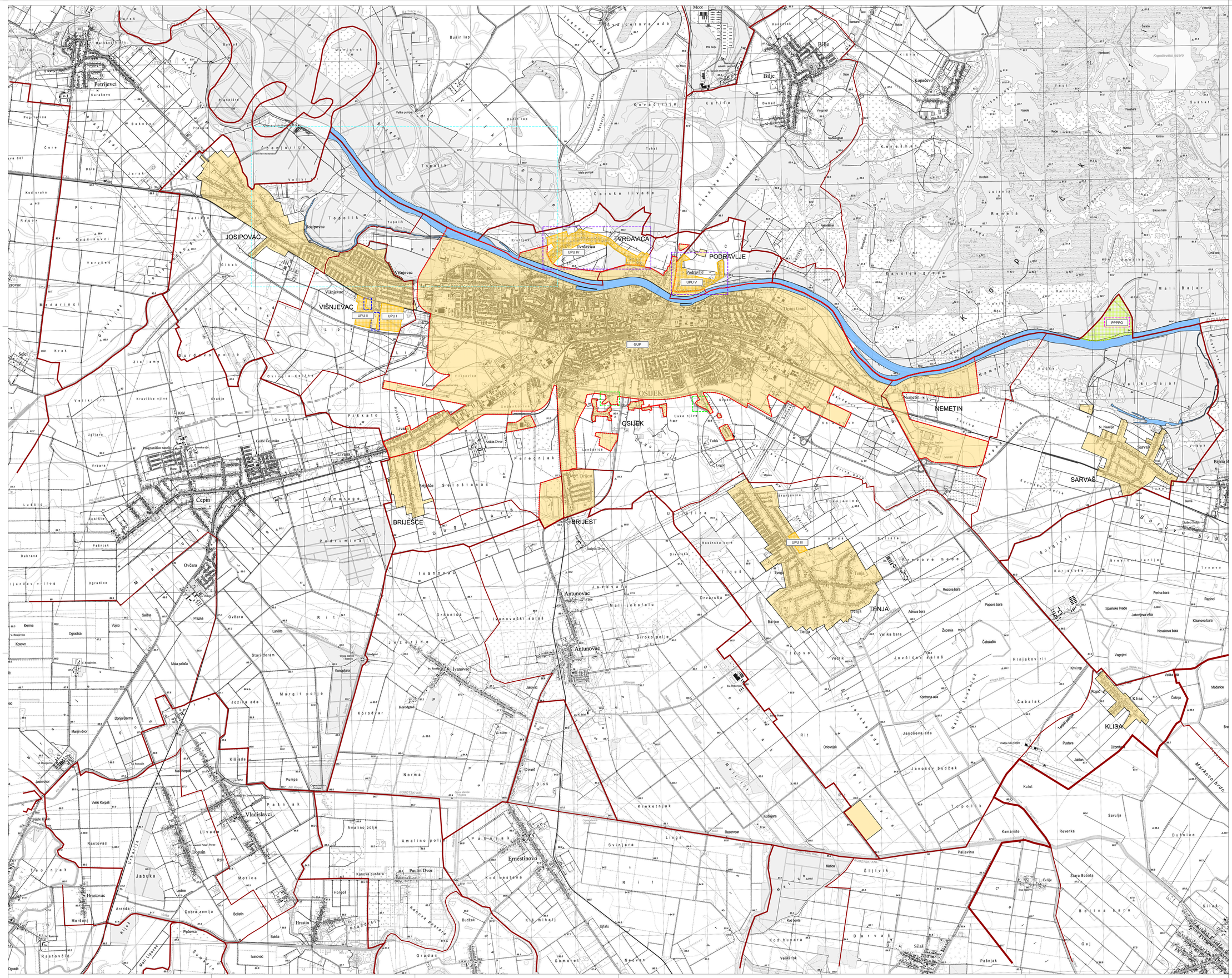

IZMJENE I DOPUNE PROSTORNOG PLANA UREĐENJA GRADA OSIJEKA

Nositelj izrade prostornog plana:
GRAD OSIJEK
UPRAVNI ODJEL ZA PROSTORNO UREĐENJE, GRADITELJSTVO I ZAŠTITU OKOLIŠA

Stručni izrađivač prostornog plana:
PLANIMETAR d.o.o.
Pučki 75, Gornji Dragonožec

3.2.2.

3. UVJETI KORIŠTENJA I ZAŠTITE PROSTORA
3.2. PODRUČJA PRIMJENE POSEBNIH MJERA UREĐENJA I ZAŠTITE
3.2.2. PODRUČJA PRIMJENE PLANSKIH MJERA ZAŠTITE

0 500m 1000m 1500m 2000m 2500m

25 ha

TUMAČ ZNAKOVLJA

GRANICE

TERITORIJALNE I STATISTIČKE GRANICE
- ŽUPANIJSKA GRANICA
- OPĆINSKA / GRADSKA GRANICA
- GRANICA NASELJA
- OBUHVAT PROSTORNOG PLANA

OSTALE GRANICE
- GRAĐEVINSKO PODRUČJE
- VODNA POVRŠINA

PODRUČJA PRIMJENE PLANSKIH MJERA ZAŠTITE
OBUHVAT OBAVEZNE IZRADE PROSTORNOG PLANA
- PROSTORNI PLAN PODRUČJA POSEBNIH OBILJEŽJA
  - ZP-N-2 KOPAČKI RIT - na snazi
- GENERALNI URBANISTIČKI PLAN
  GUP GRADA OSIJEKA- na snazi
- URBANISTIČKI PLAN UREĐENJA
  - UPU I DUELA NASELJA VIŠNJEVAC - ISTOČNI DIO - planirani
  - UPU II DUELA NASELJA VIŠNJEVAC - ZAPADNI DIO - planirani
  - UPU III DUELA NASELJA TENJA - planirani
  - UPU IV DUELA NASELJA TVRĐAVICA - planirani
  - UPU V DUELA NASELJA PODRAVLJE - planirani

IZMJENE I DOPUNE PLANA
- USKLAĐENJE S PROSTORNIM PLANOM OSJEČKO-BARANJSKE ŽUPANIJE
- IZMJENA NAZIVA (INDEKSA) PLANA
- PROŠIRENJE OBUHVATA GUP-A KAO POSLJEDICA PROŠIRENJA GPN-A
- IZMJENA OBUHVATA URBANISTIČKIH PLANOVA UREĐENJA
- UGRAĐENO NA TEMELJU INICIJATIVA - NOVI URBANISTIČKI PLANOVI UREĐENJA

NAPOMENA: REDEFINIRANJE GP-a JE DETALJNO OZNAČENO NA KARTOGRAFSKIM PRIKAZIMA 1., 4.1.B., 4.4., 4.6.1-4.7. TE JE NA ODGOVARAJUĆI NAČIN PRIKAZANO NA SVIM OSTALIM KARTOGRAFSKIM PRIKAZIMA.

Županija: OSJEČKO - BARANJSKA ŽUPANIJA — KONAČNI PRIJEDLOG PLANA

Grad: OSIJEK

Naziv prostornog plana:
IZMJENE I DOPUNE
PROSTORNOG PLANA UREĐENJA GRADA OSIJEKA

Naziv kartografskog prikaza:
PODRUČJA PRIMJENE PLANSKIH MJERA ZAŠTITE

Broj kartografskog prikaza: 3.2.2.	Mjerilo kartografskog prikaza: 1 : 25000
Odluka predstavničkog tijela o izradi plana: "Službeni glasnik Grada Osijeka" br. 17/23	Odluka predstavničkog tijela o donošenju plana: "Službeni glasnik Grada Osijeka" br.
Javna rasprava (datum objave): Dnevni list "Glas Slavonije" – 26.6.2026. Inpg.gov.hr – 24.6.2026. Mrežne stranice Grada Osijeka – 26.6.2026. Oglasna ploča Grada Osijeka – 26.6.2026.	Javni uvid održan od: 4. srpnja 2026. do: 2. kolovoza 2026.
Pečat tijela odgovornog za provođenje javne rasprave:	Odgovorna osoba za provođenje javne rasprave: Livio Međurečan, mag.ing.aedif. (ime, prezime i potpis)

Suglasnost na plan prema članku 107. Zakona o prostornom uređenju (NN br. 153/13, 65/17, 114/18, 39/19, 98/19 i 67/23) sukladno članku 236. Zakona o prostornom uređenju (NN br. 155/25):
Broj suglasnosti KLASA: UR.BROJ: datum:

Pravna osoba/tijelo koje je izradilo plan: PLANIMETAR d.o.o. Gornji Dragonožec, Pučki 75	PLANIMETAR d.o.o. PUČKI 75 GORNJI DRAGONOŽEC
Pečat pravne osobe/tijela koje je izradilo plan: PLANIMETAR d.o.o. Gornji Dragonožec	Odgovorna osoba: Romana Di Giusto, dipl.ing.arh. Mladen Kardum, ing.građ. (ime, prezime i potpis)
Odgovorni voditelj izrade Plana: Romana Di Giusto, dipl.ing.arh.	ROMANA DI GIUSTO mag.ing.arh. OVLAŠTENA ARHITEKTICA URBANISTICA A-U 484
Stručni tim u izradi plana: 1. Romana Di Giusto, dipl.ing.arh. 2. Mladen Kardum, ing.građ. 3. Sandra Smiljanić, mag.ing.arch. 4. Mirsad Navrboc, struč.spec.ing.aedif.	5. Nikola Di Giusto, dipl.ing.el. 6. Ivka Kardum, dipl.oec. 7. Ivana Najman, dipl.iur.
Pečat predstavničkog tijela:	Predsjednik predstavničkog tijela: prof.dr.sc. Tihomir Florijančić, v.r. (ime, prezime i potpis)
Istovjetnost ovog prostornog plana s izvornikom ovjerava: (ime, prezime i potpis)	Pečat nadležnog tijela: